



Публичное акционерное общество  
«ВНИПИгаздобыча»

Свидетельство № ИИ-031-568 от 18.08.2015 г.

Свидетельство № 1076.06-2010-6455010081-И-003 от 19.08.2015 г.

**Проект планировки территории  
с проектом межевания территории в его  
составе по объекту:**

**«Магистральный газопровод  
«Сила Сибири».**

**Этап 2.3. Участок «КС-2 «Олекминская» –  
КС-3 «Амгинская»**

**Дальневосточный Федеральный округ,  
Республика Саха (Якутия),  
Олекминский район,  
Алданский район.**

**Том 5**

Проект межевания территории

Книга 1

2015 г.

УТВЕРЖДЕНО  
Приказом Минэнерго России  
от «10» *ноября* 2015 г. № *845*



Публичное акционерное общество  
«ВНИПИгаздобыча»

Свидетельство № ИИ-031-568 от 18.08.2015 г.

Свидетельство № 1076.06-2010-6455010081-И-003 от 19.08.2015 г.

**Проект планировки территории  
с проектом межевания территории в его  
составе по объекту:**

**«Магистральный газопровод  
«Сила Сибири».**

**Этап 2.3. Участок «КС-2 «Олекминская» –  
КС-3 «Амгинская»**

**Дальневосточный Федеральный округ,  
Республика Саха (Якутия),  
Олекминский район,  
Алданский район.**

**Том 5**

Проект межевания территории

Книга 1

Главный инженер

Главный инженер проектов

Начальник управления инженерных изысканий



А.Е. Бурданов

А.Г. Соляник

О.Н. Староверов

2015 г

**СОСТАВ ПРОЕКТА ПЛАНИРОВКИ ТЕРРИТОРИИ С ПРОЕКТОМ  
МЕЖЕВАНИЯ ТЕРРИТОРИИ В ЕГО СОСТАВЕ**

<b>№ п/п</b>	<b>Обозначения</b>	<b>Наименование</b>	<b>Кол-во страниц</b>
1.	Том 1	Основная часть проекта планировки территории	28
2.	Том 2 Книга 1	Основная часть проекта планировки территории. (Чертеж проекта планировки территории)	35
3.	Том 2 Книга 2	Основная часть проекта планировки территории. (Чертеж проекта планировки территории)	42
4.	Том 3 Книга 1	Материалы по обоснованию проекта планировки территории	342
5.	Том 3 Книга 2	Материалы по обоснованию проекта планировки территории	225
6.	Том 4 Книга 1	Материалы по обоснованию проекта планировки территории (Обосновывающие чертежи)	47
7.	Том 4 Книга 2	Материалы по обоснованию проекта планировки территории (Обосновывающие чертежи)	48
8.	Том 4 Книга 3	Материалы по обоснованию проекта планировки территории (Обосновывающие чертежи)	32
9.	Том 4 Книга 4	Материалы по обоснованию проекта планировки территории (Обосновывающие чертежи)	29
10.	Том 5 Книга 1	Проект межевания территории (Чертеж межевания территории)	37
11.	Том 5 Книга 2	Проект межевания территории (Чертеж межевания территории)	41
Всего страниц в проекте			906

**РЕГИСТРАЦИОННАЯ КАРТОЧКА ПРОЕКТА**

1.	<b>Адрес строительства</b>	Дальневосточный Федеральный округ, Республика Саха (Якутия), Олекминский, Алданский район
2.	<b>Наименование объекта</b>	«Газопровод «Сила Сибири». Этап 2.3. Участок «КС-2 «Олекминская» – КС-3 «Амгинская»
3.	<b>Приказ (Распоряжение) органов государственной власти и (или) органов местного самоуправления о подготовке документации по планировке территории</b>	Приказ Министерства энергетики Российской Федерации от 04.08.2015 г. № 538 «О подготовке документации по планировке территории для размещения объекта «Газопровод «Сила Сибири» (этапы 1, 2.1-2.8, 4.1-4.3, 5.1-5.7)
4.	<b>Заказчик</b>	ООО «Газпром трансгаз Томск»
5.	<b>Проектная организация</b>	ПАО «ВНИПИГаздобыча»
6.	<b>Авторы проекта</b>	А.Г. Соляник
7.	<b>Стадия</b>	Проект планировки территории
8.	<b>Вид строительства</b>	Капитальное строительство
9.	<b>Количество эксплуатационных единиц</b>	Строительство магистрального газопровода на участке «КС-2 «Олекминская» – КС-3 «Амгинская»
10.	<b>Общая площадь земельных участков под размещение</b>	1456,20 га
11.	<b>Намечаемые сроки строительства</b>	2015 - 2018 гг.
12.	<b>Адреса:</b>	
	<b>Заказчик:</b>	634029, г. Томск, пр. Фрунзе, д. 9
	<b>Проектная организация:</b>	410012, г. Саратов, ул. Сакко и Ванцетти, д. 4,
13.	<b>Телефоны:</b>	
	<b>Заказчик:</b>	8(3822) 72-49-40
	<b>Проектная организация:</b>	8(8452) 74-32-33

Взам инв. N	
Подпись и дата	
Инв. N подл.	

						«Газопровод «Сила Сибири» (ГП XIII). Этап 2.3. Участок «КС-2 «Олекминская» – КС-3 «Амгинская»	Лист
Изм	Кол.уч	Лист	N док	Подпись	Дата		



## СОСТАВ ПРОЕКТА:

**Материалы проекта планировки территории с проектом межевания в его составе (утверждаемая часть)**

### I. Основная часть проекта планировки. Положение о размещении объектов энергетики (трубопроводного транспорта)

1. Сведения об объекте и его краткая характеристика
2. Сведения о размещении объекта на территории
3. Сведения о пересечениях планируемого к размещению объекта с другими объектами капитального строительства (ОКС)

### II. Основная часть проекта планировки. Графическая часть.

№	Наименование	Листов	Масштаб
1	Чертеж планировки территории	58	1:10 000 – 1:20 000
2	Чертеж планировки территории с отображением планируемых к размещению объектов федерального, регионального и местного значения	8	1:10 000 – 1:50 000

### III. Материалы по обоснованию проекта планировки территории.

#### Пояснительная записка

1. Исходно-разрешительная документация
2. Исходные данные
3. Обоснование размещения проектируемого объекта
4. Предложения по внесению изменений и дополнений в документы территориального планирования и Правила землепользования и застройки
5. Материалы по обоснованию проекта межевания территории

### IV. Материалы по обоснованию проекта планировки территории. Графическая часть

№	Наименование	Листов	Масштаб
1	2	3	4
1.	Схема расположения элемента планировочной структуры	9	1: 10 000 - 1:30 000
2.	Схема использования территории в период подготовки проекта планировки	24	1: 10 000 - 1:30 000
3.	Схема границ территорий объектов культурного наследия	9	1: 10 000 - 1:30 000
4.	Схема границ зон с особыми условиями использования территорий	24	1: 10 000 - 1:30 000
5.	Схема организации улично-дорожной сети и движения	9	1: 10 000 - 1:30 000
6.	Схема границ планируемых к установлению охранных зон	24	1: 10 000 - 1:30 000
7.	Схема организации движения транспорта обеспечивающего строительство объекта	13	1: 10 000 - 1:30 000
8.	Схема вертикальной планировки и инженерной подготовки территории	24	1: 10 000 - 1:50 000

### V. Проект межевания территории.

№	Наименование	Листов	Масштаб
1	Чертеж межевания территории	65	1:5 000 – 1:10 000

Взам инв. N	
Подпись и дата	
Инв. N подл.	

«Газопровод «Сила Сибири» (ГП XIII).  
Этап 2.3. Участок «КС-2 «Олекминская» – КС-3 «Амгинская»

Лист

Изм	Кол.уч	Лист	N док	Подпись	Дата

## СОДЕРЖАНИЕ

<b>V. Проект межевания территории.</b>	<b>Стр.</b>
5.1 Материалы по обоснованию проекта межевания	7
5.1.1 Охранные зоны	7
5.1.2 Сведения о размещении объекта на территории	8
5.2 Чертеж межевания территории (лист 1-30)	9

Инв. N подл.						Подпись и дата	Взам инв. N	
Изм	Кол.уч	Лист	N док	Подпись	Дата	«Газопровод «Сила Сибири» (ГП XIII). Этап 2.3. Участок «КС-2 «Олекминская» – КС-3 «Амгинская»		Лист

## 5.1 Материалы по обоснованию проекта межевания

### 5.1.1 Охранные зоны

Охранный зона магистрального трубопровода: Территория или акватория с особыми условиями использования, установленная вдоль магистрального трубопровода для обеспечения его безопасности. [СНиП 2.05.06-85\*]

Для исключения возможности повреждения трубопроводов (при любом виде их прокладки) устанавливаются охранные зоны [Правила охраны магистральных трубопроводов (утв. постановлением Госгортехнадзора России от 22.04.1992 № 9)]:

- вдоль трасс трубопроводов, транспортирующих нефть, природный газ, нефтепродукты, нефтяной и искусственный углеводородные газы, - в виде участка земли, ограниченного условными линиями, проходящими в 25 м от оси трубопровода с каждой стороны;
- вдоль трасс трубопроводов, транспортирующих сжиженные углеводородные газы, нестабильные бензин и конденсат, - в виде участка земли, ограниченного условными линиями, проходящими в 100 м от оси трубопровода с каждой стороны;
- вдоль трасс многониточных трубопроводов - в виде участка земли, ограниченного условными линиями, проходящими на указанных выше расстояниях от осей крайних трубопроводов;
- вдоль подводных переходов - в виде участка водного пространства от водной поверхности до дна, заключенного между параллельными плоскостями, отстоящими от осей крайних ниток переходов на 100 м с каждой стороны;
- вокруг емкостей для хранения и разгазирования конденсата, земляных амбаров для аварийного выпуска продукции - в виде участка земли, ограниченного замкнутой линией, отстоящей от границ территорий указанных объектов на 50 м во все стороны;
- вокруг технологических установок подготовки продукции к транспорту, головных и промежуточных перекачивающих и наливных насосных станций, резервуарных парков, компрессорных и газораспределительных станций, узлов измерения продукции, наливных и сливных эстакад, станций подземного хранения газа, пунктов подогрева нефти, нефтепродуктов - в виде участка земли, ограниченного замкнутой линией, отстоящей от границ территорий указанных объектов на 100 м во все стороны.

Охранный зона воздушной линии (ВЛ) электропередачи представляет собой земельный участок и воздушное пространство (на высоту опор), ограниченное вертикальными плоскостями, отстоящими по обе стороны от крайних проводов при их неотклоненном состоянии на некоторое расстояние: для воздушной ЛЭП напряжением до 1 кВ – 2 м (кроме линий с самонесущими или изолированными проводами, проложенными по стенам зданий, конструкциям); от 1 до 20 кВ – 10 м (5 м – для линий с самонесущими или изолированными проводами, размещенными в границах населенных пунктов); 35 кВ – 15 м; 110 кВ – 20 м; 150, 220 кВ – 25 м; 300, 500, 400 кВ – 30 м; 750 кВ – 40 м; 1150 кВ – 55 м (применяются при определении размера просек). Для воздушных ЛЭП, находящихся над судоходными водоемами при любом напряжении, это расстояние составляет 100 м, а для не судоходных оно такое же как и на суше (постановление Правительства РФ от 24.02.2009 № 160 «О порядке установления охранных зон объектов электросетевого хозяйства и особых условий использования земельных участков, расположенных в границах таких зон»)

Ширина водоохранной зоны рек или ручьев устанавливается от их истока для рек или ручьев протяженностью [ст.65 п.4 «Водный кодекс Российской Федерации»]:

- 1) до десяти километров - в размере пятидесяти метров;

Взам инв.№						
	Подпись и дата					
Инв.№ подл.						
	Изм Кол.уч Лист № док Подпись Дата					
«Газопровод «Сила Сибири» (ГП XIII). Этап 2.3. Участок «КС-2 «Олекминская» – КС-3 «Амгинская»						Лист



2) от десяти до пятидесяти километров - в размере ста метров;

3) от пятидесяти километров и более - в размере двухсот метров.

5. Для реки, ручья протяженностью менее десяти километров от истока до устья водоохранная зона совпадает с прибрежной защитной полосой. Радиус водоохранной зоны для истоков реки, ручья устанавливается в размере пятидесяти метров.

6. Ширина водоохранной зоны озера, водохранилища, за исключением озера, расположенного внутри болота, или озера, водохранилища с акваторией менее 0,5 квадратного километра, устанавливается в размере пятидесяти метров. Ширина водоохранной зоны водохранилища, расположенного на водотоке, устанавливается равной ширине водоохранной зоны этого водотока.

#### Санитарный разрыв

Согласно п.2.7 СанПиН 2.2.1/2.1.1.1200-03 (с изменением № 1 - СанПин 2.2.1/2.1.1.2361-08) для магистральных трубопроводов углеводородного сырья, к которым относятся проектируемый газопровод, создаются санитарные разрывы с минимальными расстояниями до населенных пунктов.

В соответствии с приложением 1 к п.2.7 СанПиН 2.2.1/2.1.1.1200-03 для проектируемых газосборных коллекторов, относящихся к I классу, Ду 1400 мм минимальные расстояния до населенных пунктов составляют - 350 метров.

#### 5.1.2 Сведения о размещении объекта на территории

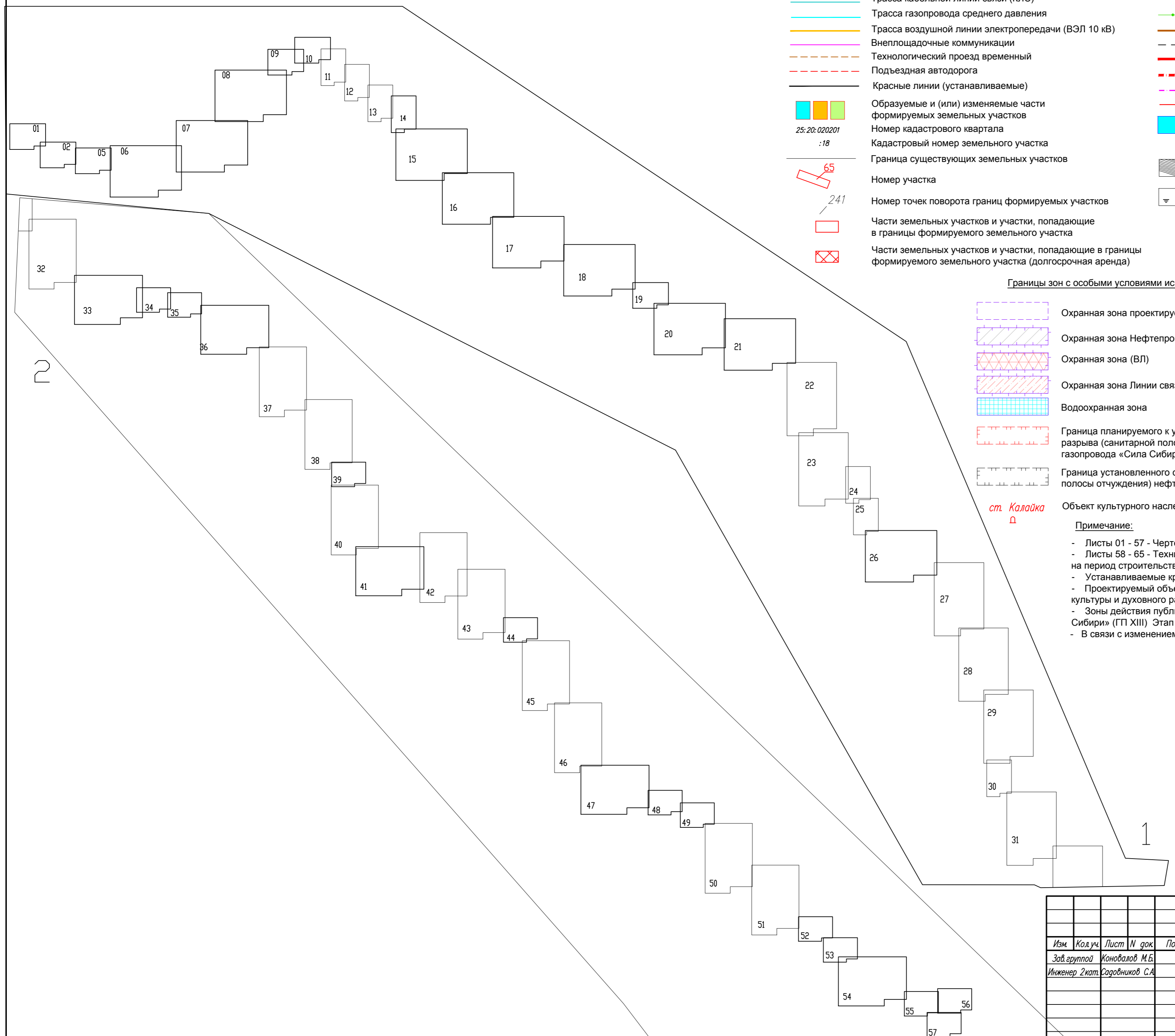
- На период строительства объекта «Газопровод «Сила Сибири» (ГП XIII) Этап 2.3. «КС-2 «Олекминская» – КС-3 «Амгинская» изъятие земельных участков не требуется.
- Зоны действия публичных сервитутов на период строительства объекта «Газопровод «Сила Сибири» (ГП XIII) Этап 2.3. «КС-2 «Олекминская» – КС-3 «Амгинская» не устанавливаются.

Инв.И подл.	Подпись и дата	Взам инв.И					«Газопровод «Сила Сибири» (ГП XIII). Этап 2.3. Участок «КС-2 «Олекминская» – КС-3 «Амгинская»		Лист
			Изм	Кол.уч	Лист	№ док	Подпись	Дата	

Документация по планировке территории для строительства объекта «Газопровод «Сила Сибири»  
Расположение листов схемы межевания территории.

УСЛОВНЫЕ ОБОЗНАЧЕНИЯ:

- Проектируемые объекты инженерной инфраструктуры:**
- Трасса газопровода «Сила Сибири»
  - Трасса кабельной линии связи (КЛС)
  - Трасса газопровода среднего давления
  - Трасса воздушной линии электропередачи (ВЭЛ 10 кВ)
  - Внеплощадочные коммуникации
  - Технологический проезд временный
  - Подъездная автодорога
  - Красные линии (устанавливаемые)
- Существующие объекты инженерной инфраструктуры:**
- Нефтепровод ВСТО
  - Линия электропередачи (ЛЭП)
  - Линия связи (ЛС)
  - Автодорога с асфальтовым покрытием
  - Дорога полевая/грунтовая
  - Граница района
  - Граница сельских поселений
  - Граница населенных пунктов
  - Красные линии (существующие)
  - Реки, водотоки
  - Направление течения реки (ручья)
  - Рельеф (согласно материалам инженерных изысканий)
  - Заболоченная местность
- Образуемые и (или) изменяемые части формируемых земельных участков  
 25:20:020201  
 :18  
 Номер кадастрового квартала  
 Кадастровый номер земельного участка  
 Граница существующих земельных участков  
 65  
 241  
 Номер участка  
 Номер точек поворота границ формируемых участков  
 Части земельных участков и участки, попадающие в границы формируемого земельного участка  
 Части земельных участков и участки, попадающие в границы формируемого земельного участка (долгосрочная аренда)



Границы зон с особыми условиями использования территории

- Охранная зона проектируемого объекта
- Охранная зона Нефтепровода ВСТО
- Охранная зона (ВЛ)
- Охранная зона Линии связи
- Водоохранная зона
- Граница планируемого к установлению санитарного разрыва (санитарной полосы отчуждения) газопровода «Сила Сибири»
- Граница установленного санитарного разрыва (санитарной полосы отчуждения) нефтепровода ВСТО

- Принятые сокращения**
- КУ - крановый узел
  - ГАЗ - глубинное анодное заземление
  - ВП - вертолетная площадка
  - ПРС - промежуточная радиорелейная станция
  - ДЛО - дом линейного обходчика
  - УЗОУ - узел запуска очистного устройства
  - УПОУ - узел приема очистного устройства
  - ПК - тикет
  - ПК - компрессорная станция

ст. Калайка

Примечание:

- Листы 01 - 57 - Чертеж межевания
- Листы 58 - 65 - Технико-экономические показатели земель отводимых в краткосрочную аренду на период строительства
- Устанавливаемые красные линии совпадают с охранной зоной проектируемого объекта.
- Проектируемый объект не проходит по землям культурного наследия. (Письмо Министерства культуры и духовного развития РС (Я) № 09-5672 от 04.12.2014 г. [Приложение Б])
- Зоны действия публичных сервитутов на период строительства объекта «Газопровод «Сила Сибири» (ГП XIII) Этап 2.3. Участок «КС-2 «Олекминская» - КС-3 «Амгинская» не устанавливаются
- В связи с изменением проектных решений (отмена трассы ЛЭП) Листы 3,4 отсутствуют.

Этап 2.3. Участок «КС-2 «Олекминская» – КС-3 «Амгинская»					
Газопровод «Сила Сибири» (ГП XIII)					
Изм.	Код.уч.	Лист	N док.	Подп.	Дата
	Зав. группой	Коновалов М.Б.			
	Инженер 2кат.	Садовников С.А.			
Заказчик ПАО «Газпром»				Стадия	Лист
					00
Чертеж межевания территории				Листов	65
				ПАО «ВНИПИгазобьича»	

Документация по планировке территории для строительства объекта «Газопровод «Сила Сибири»  
Чертеж межевания территории

р. Кедровка

14:23:170002

Солянский наслег

ПК 5361+00  
Этап 2.3

1532  
1533

49

1531

1534

51

1535

1547

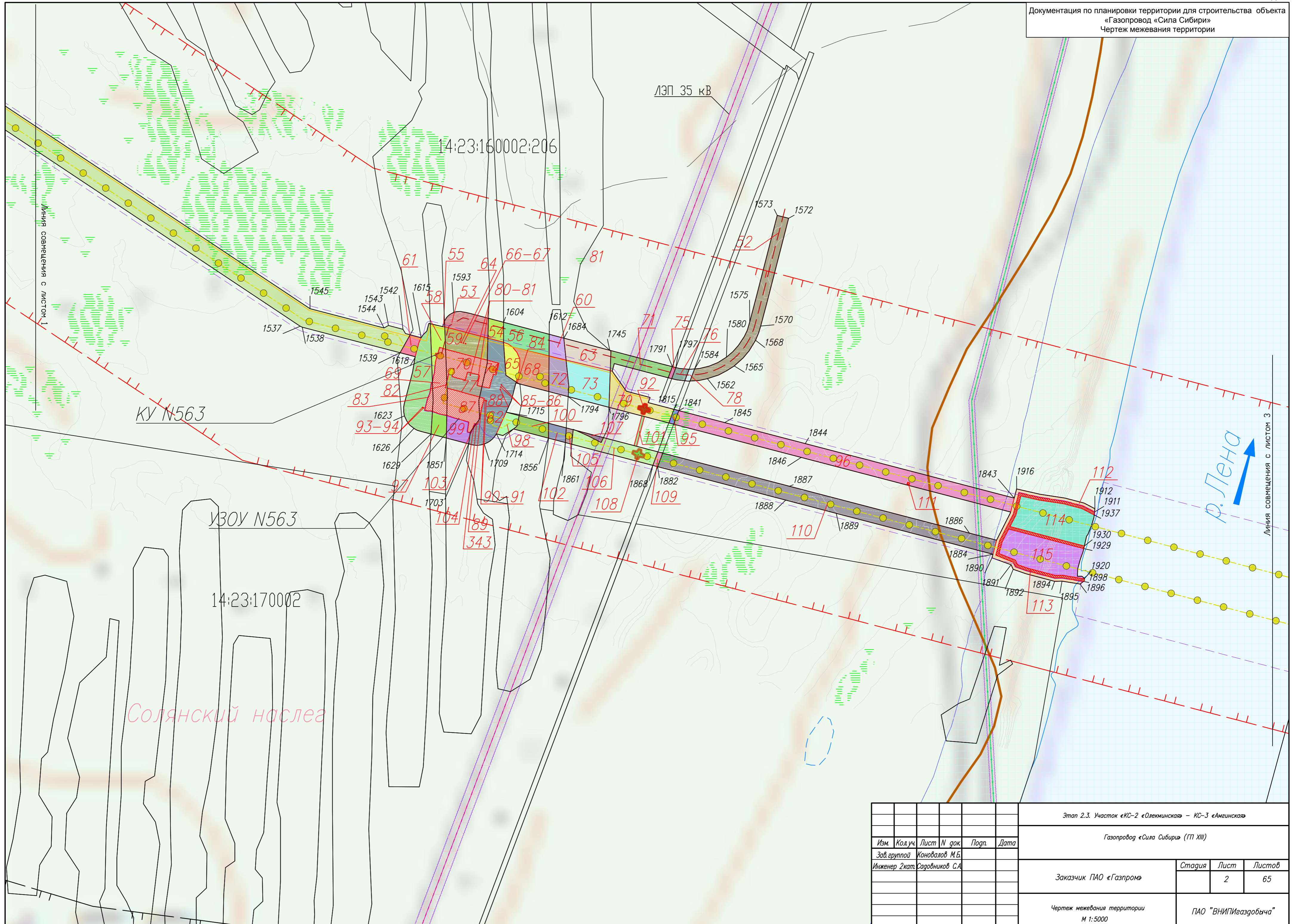
1546

1536

50

Линия совмещения с листом 2

						Этап 2.3. Участок «КС-2 «Олекминская» – КС-3 «Амгинская»			
						Газопровод «Сила Сибири» (ГП XIII)			
Изм.	Код.уч.	Лист	N док.	Подп.	Дата				
Зав. группой		Коновалов М.Б.							
Инженер 2кат.		Садовников С.А.							
						Заказчик	Стадия	Лист	Листов
						ПАО «Газпром»		1	65
						Чертеж межевания территории	ПАО «ВНИПИгаздобыча»		
						М 1:5000			



Этап 2.3. Участок «КС-2 «Олекминская» – КС-3 «Амгинская»					
Газопровод «Сила Сибири» (ГП XIII)					
Изм.	Код.уч.	Лист N док.	Подп.	Дата	
Защ. группой Коновалов М.Б. Инженер 2 кат. Садовников С.А.				Стадия	Лист
Заказчик ПАО «Газпром»				2	65
Чертеж межевания территории М 1:5000				ПАО «ВНИПИгаздобыча»	

14:23:000000:520

р.Лена

Линия совмещения с листом 2

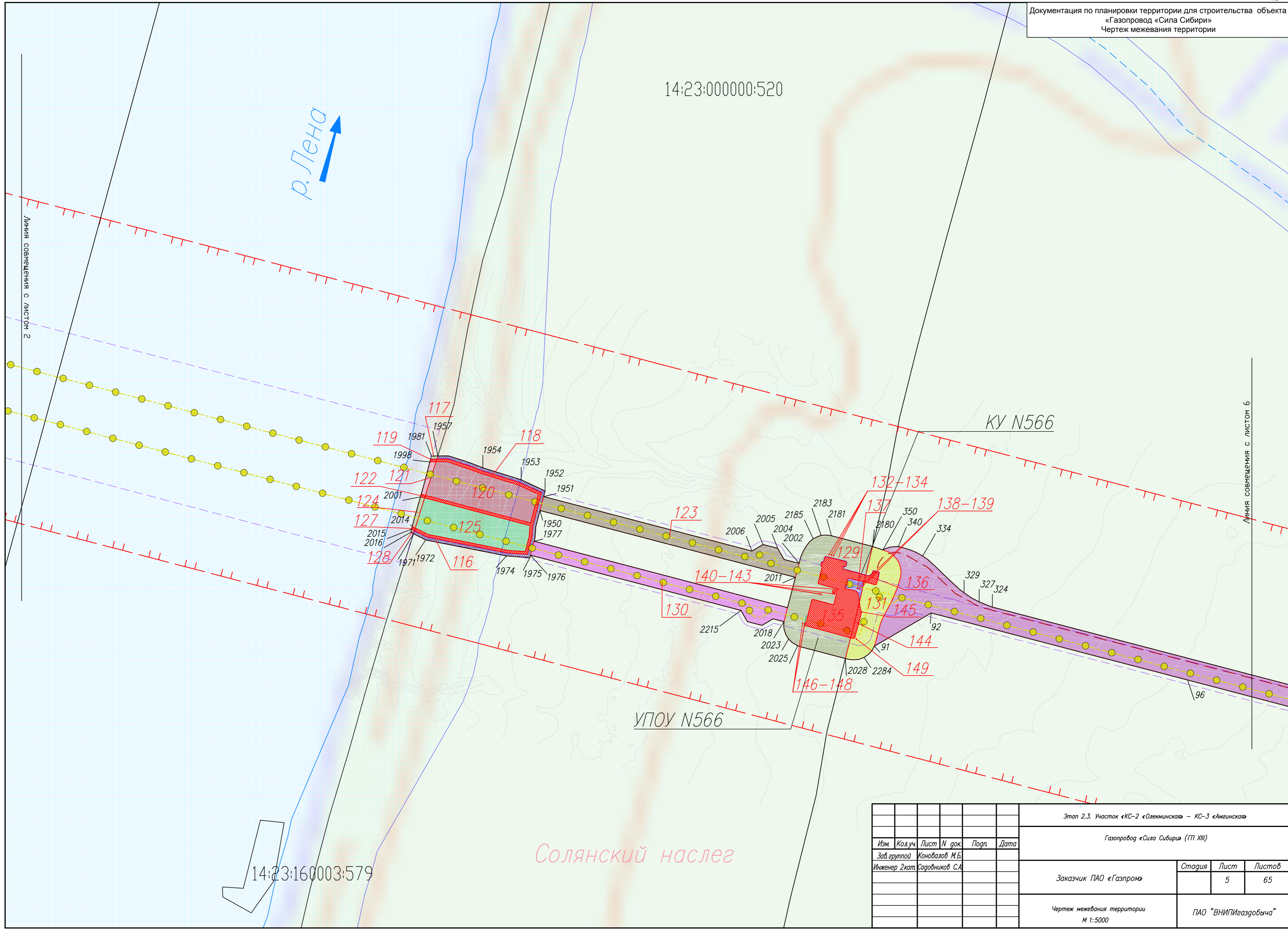
Линия совмещения с листом 6

КУ N566

УПОУ N566

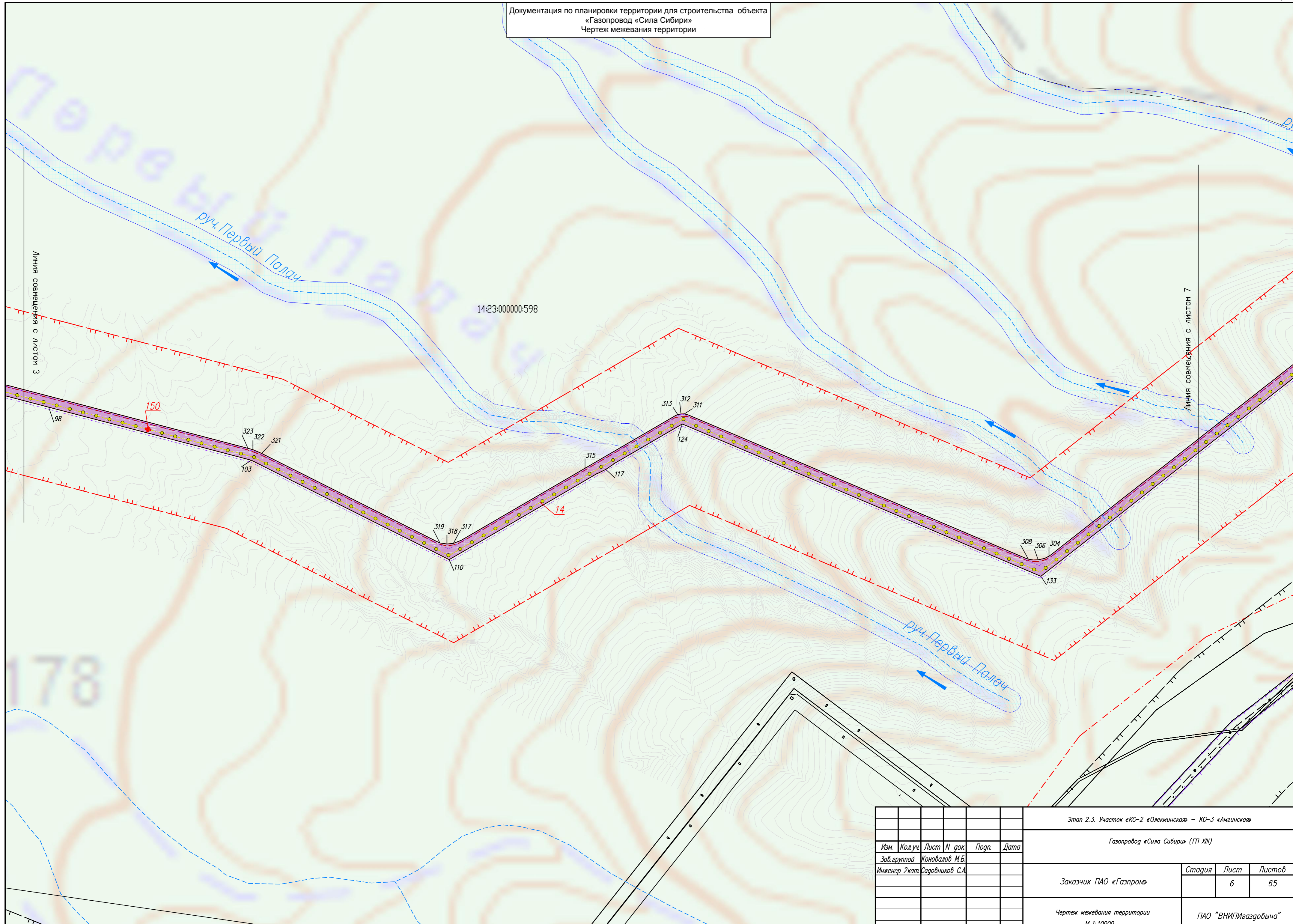
Солянский наслег

14:23:160003:579



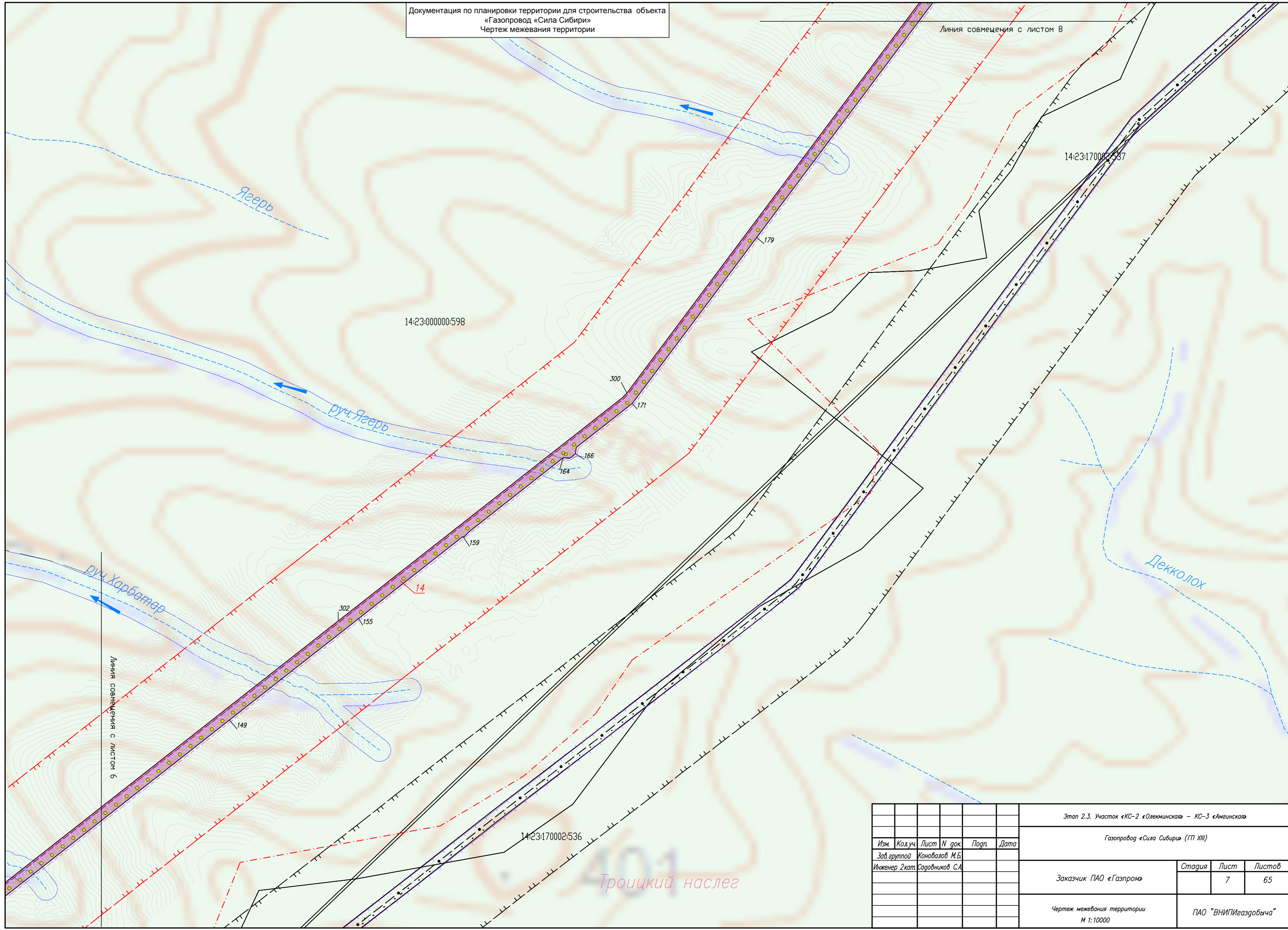
Этап 2.3. Участок «КС-2 «Олекминская» – КС-3 «Амгинская»					
Газопровод «Сила Сибири» (ГП XIII)					
Изм.	Код.уч.	Лист	N док.	Подп.	Дата
Зав. группой		Коновалов М.Б.			
Инженер 2кат.		Садовников С.А.			
Заказчик ПАО «Газпром»				Стадия	Лист
					65
Чертеж межевания территории М 1:5000				ПАО "ВНИПИгаздобыча"	

Документация по планировке территории для строительства объекта  
«Газопровод «Сила Сибири»  
Чертеж межевания территории



						Этап 2.3. Участок «КС-2 «Олекминская» – КС-3 «Амгинская»			
						Газопровод «Сила Сибири» (ГП XIII)			
Изм.	Код.уч.	Лист	N док.	Подп.	Дата	Заказчик	Стадия	Лист	Листов
						Чертеж межевания территории М 1:10000	ПАО «ВНИПИгаздобыча»		

Документация по планировке территории для строительства объекта  
«Газопровод «Сила Сибири»  
Чертеж межевания территории



Линия совмещения с листом 8

14:23:170002:537

14:23:000000:598

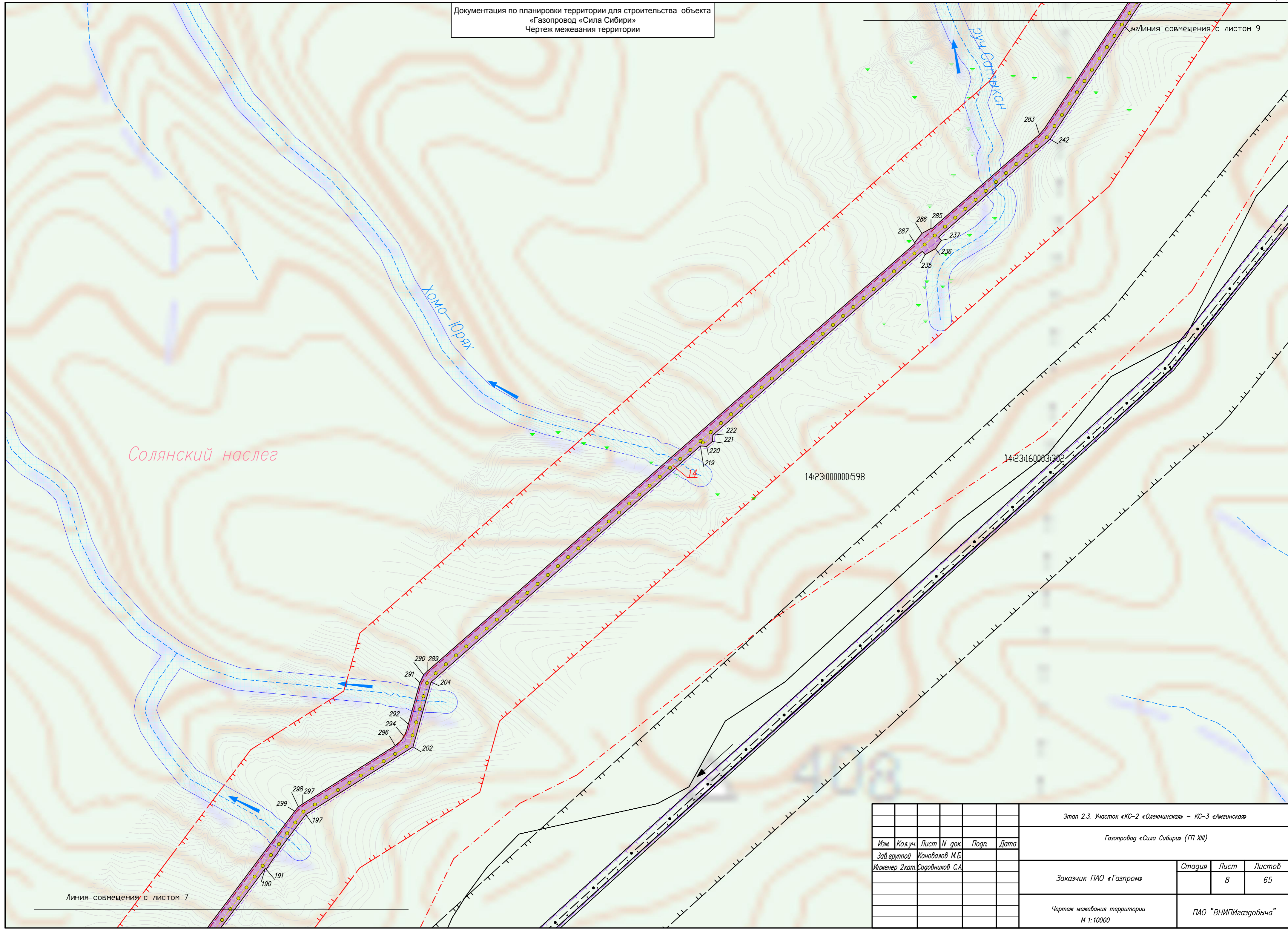
14:23:170002:536

Линия совмещения с листом 6

Троицкий наслег

Этап 2.3. Участок «КС-2 «Олекминская» – КС-3 «Амгинская»					
Газопровод «Сила Сибири» (ГП XIII)					
Изм.	Код.уч.	Лист	N док.	Подп.	Дата
Защ. группой			Коновалов М.Б.		
Инженер 2кат.			Садовников С.А.		
Заказчик ПАО «Газпром»				Стадия	Лист
					65
Чертеж межевания территории М 1:10000				ПАО "ВНИПИгазобьича"	

Документация по планировке территории для строительства объекта «Газопровод «Сила Сибири»  
Чертеж межевания территории



Солянский наслег

Линия совмещения с листом 7

Линия совмещения с листом 9

14:23:000000:598

14:23:160003:302

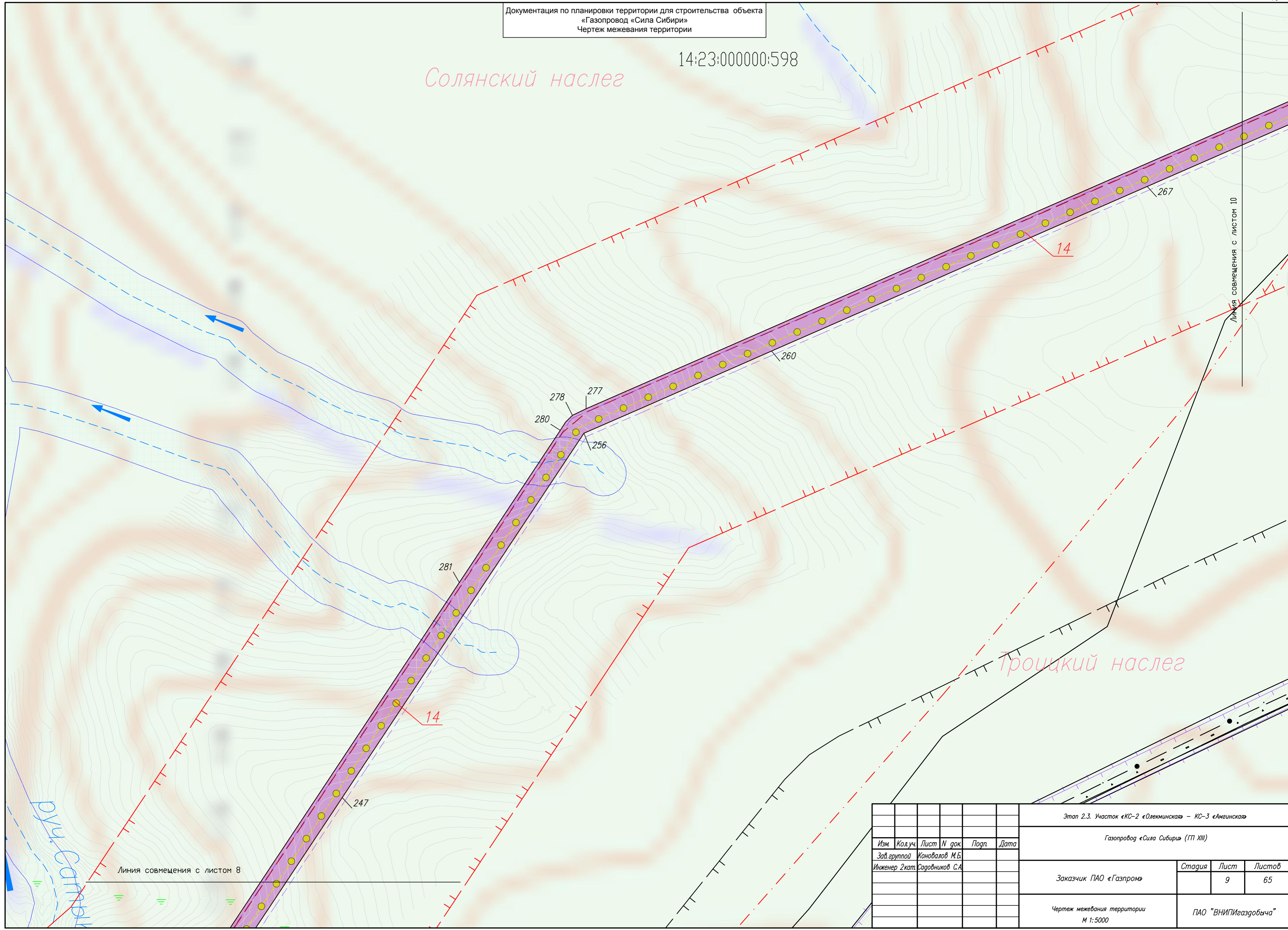
						Этап 2.3. Участок «КС-2 «Олекминская» – КС-3 «Амгинская»			
						Газопровод «Сила Сибири» (ГП XIII)			
Изм.	Код.уч.	Лист	N док.	Подп.	Дата	Заказчик ПАО «Газпром»	Стадия	Лист	Листов
							8	65	
Инженер 2кат. Садовников С.А.						Чертеж межевания территории М 1:10000		ПАО «ВНИПИгаздобыча»	



Документация по планировке территории для строительства объекта  
«Газопровод «Сила Сибири»  
Чертеж межевания территории

14:23:000000:598

Солянский наслег



Троицкий наслег

Этап 2.3. Участок «КС-2 «Олекминская» – КС-3 «Амгинская»					
Газопровод «Сила Сибири» (ГП XIII)					
Изм.	Код.уч.	Лист	N док.	Подп.	Дата
Зав. группой		Коновалов М.Б.			
Инженер 2кат.		Садовников С.А.			
Заказчик ПАО «Газпром»				Стадия	Лист
					9
Листов				65	
Чертеж межевания территории М 1:5000				ПАО «ВНИПИгаздобыча»	

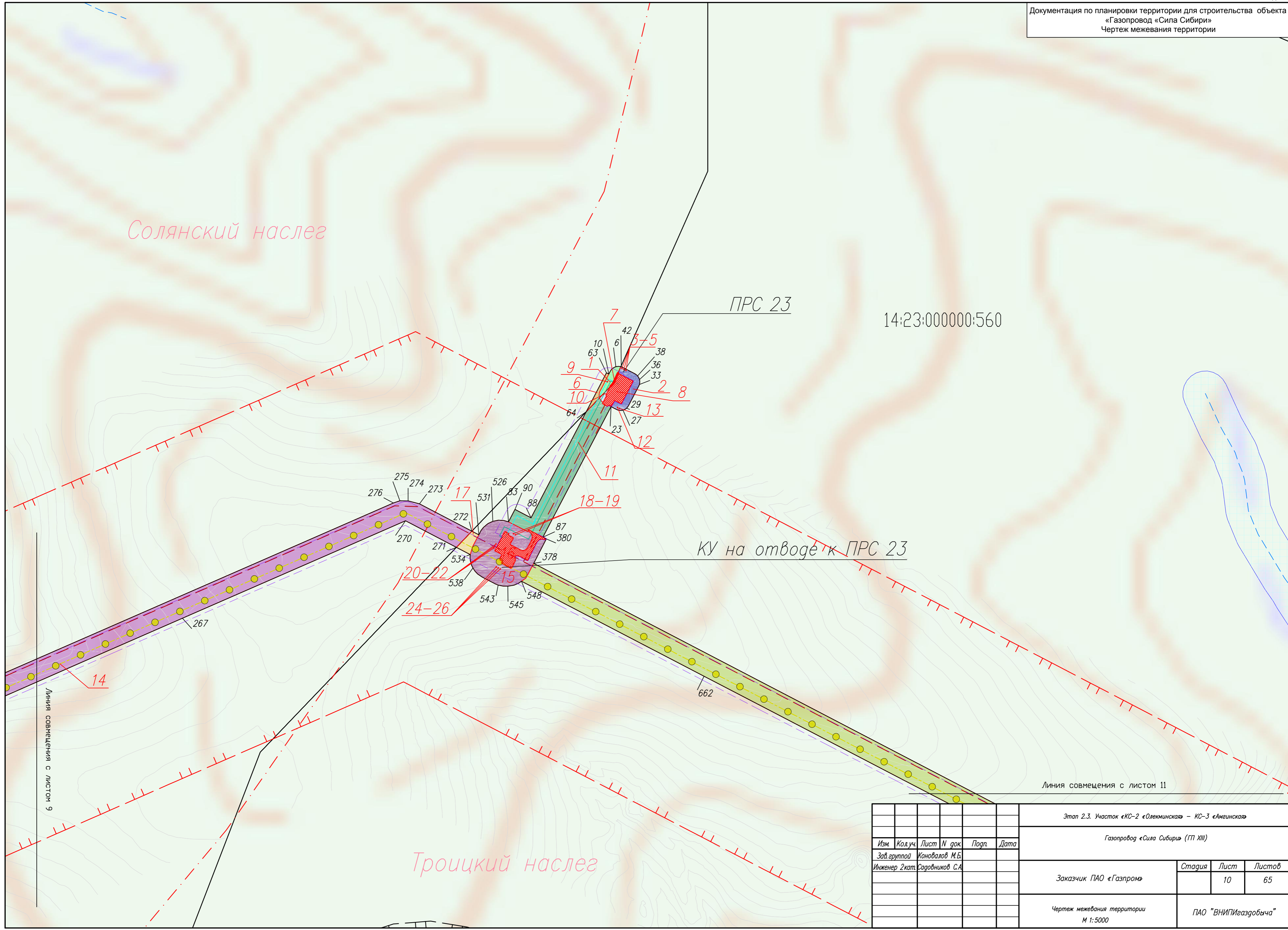
Солянский наслег

ПРС 23

14:23:000000:560

КУ на отводе к ПРС 23

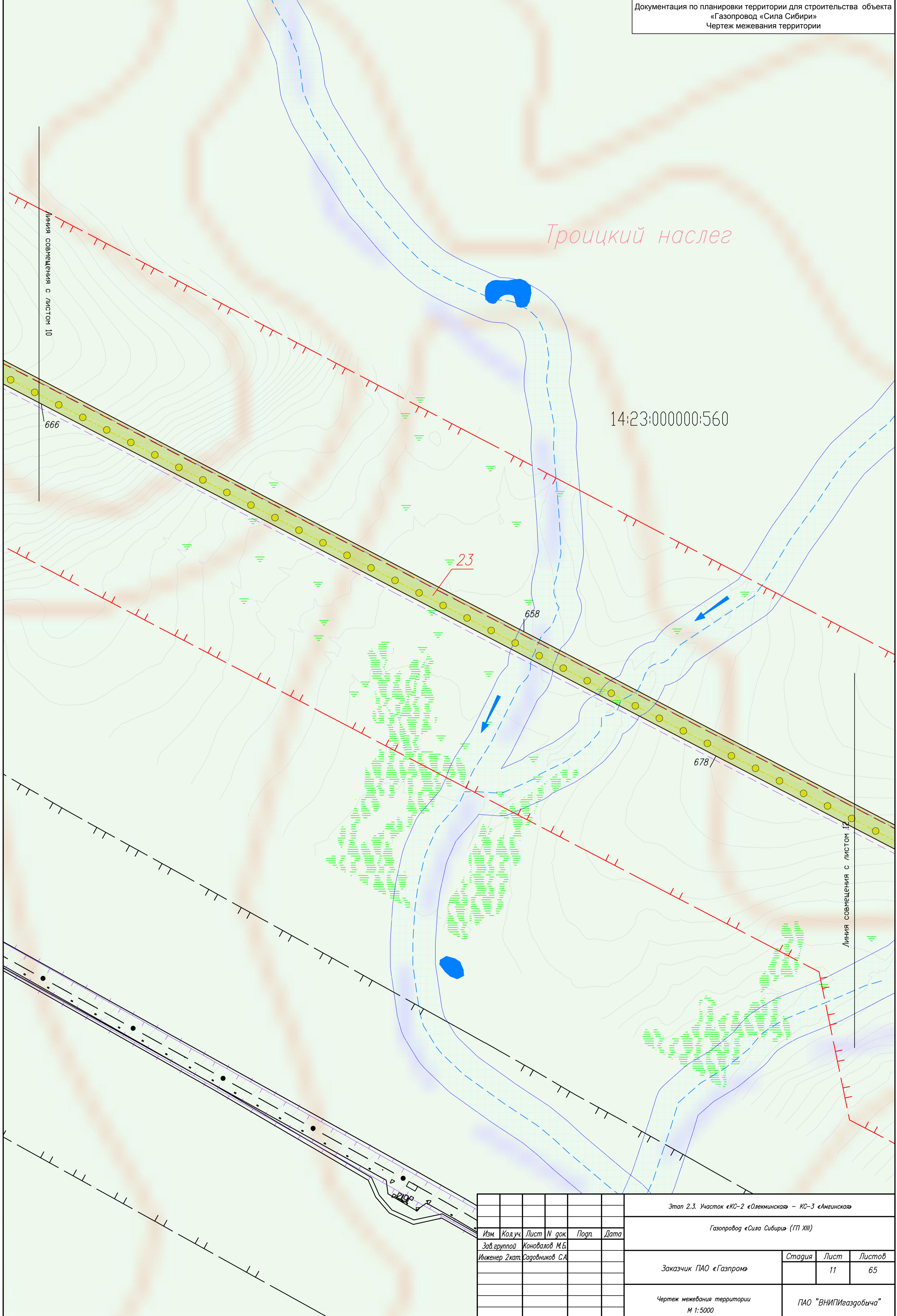
Троицкий наслег



Линия совмещения с листом 9

Линия совмещения с листом 11

						Этап 2.3. Участок «КС-2 «Олекминская» – КС-3 «Амгинская»				
						Газопровод «Сила Сибири» (ГП XIII)				
Изм.	Код.уч.	Лист	N док.	Подп.	Дата					
Зав. группой						Конюхов М.Б.				
Инженер 2 кат.						Садовников С.А.				
						Заказчик ПАО «Газпром»		Стадия	Лист	Листов
									10	65
						Чертеж межевания территории М 1:5000		ПАО «ВНИПИгаздобыча»		



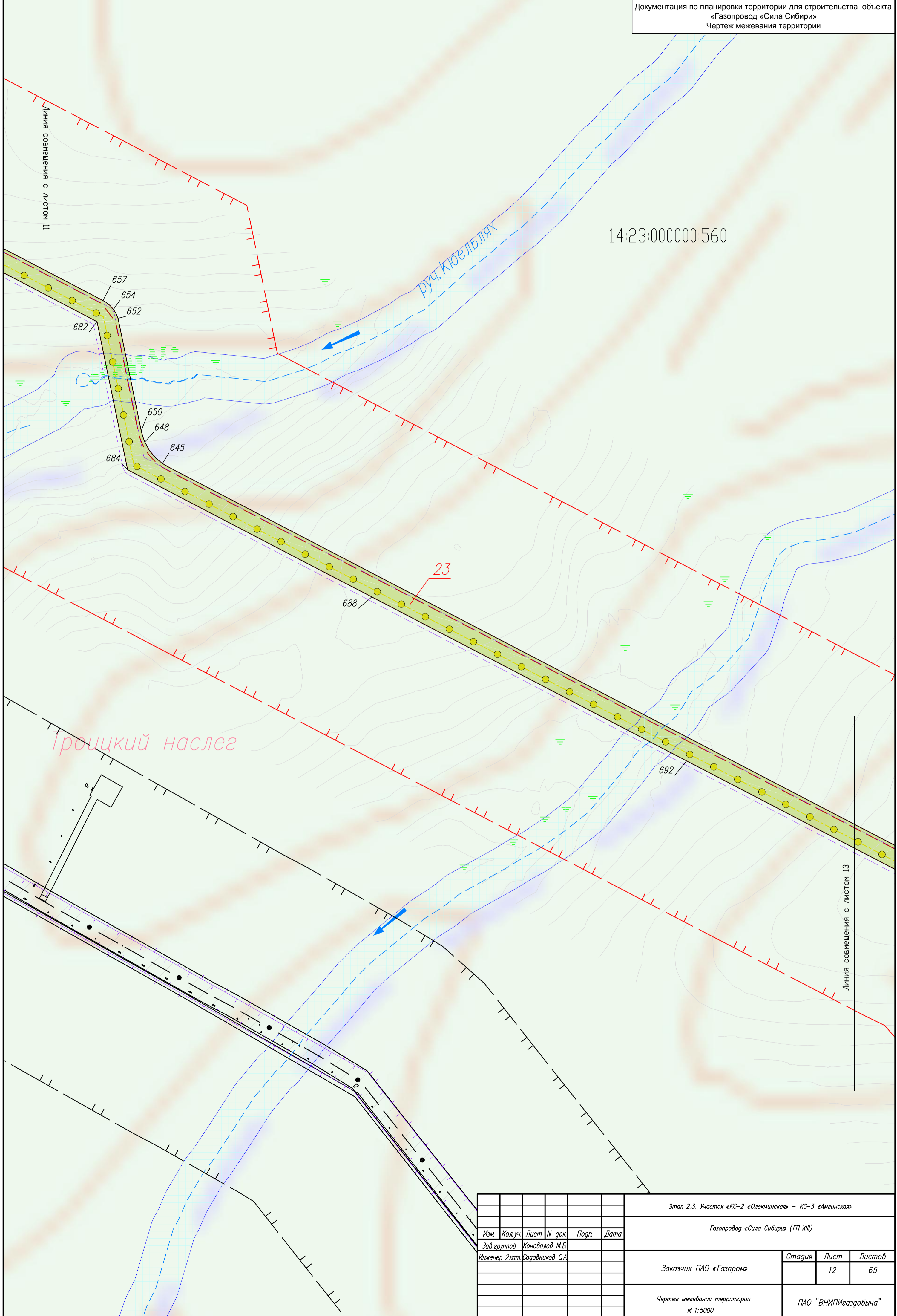
Троицкий наслег

14:23:000000:560

Линия совмещения с листом 10

Линия совмещения с листом 12

Этап 2.3. Участок «КС-2 «Олекминская» – КС-3 «Амгинская»					
Газопровод «Сила Сибири» (ГП XIII)					
Изм.	Кодич.	Лист	№ док.	Подп.	Дата
Зав. группой	Коновалов М.Б.				
Инженер 2 кат.	Садовников С.А.				
Заказчик ПАО «Газпром»				Стадия	Лист
					65
Чертеж межевания территории М 1:5000				ПАО «ВНИПИгаздобыча»	



Троицкий наслег

руч. Кюельях

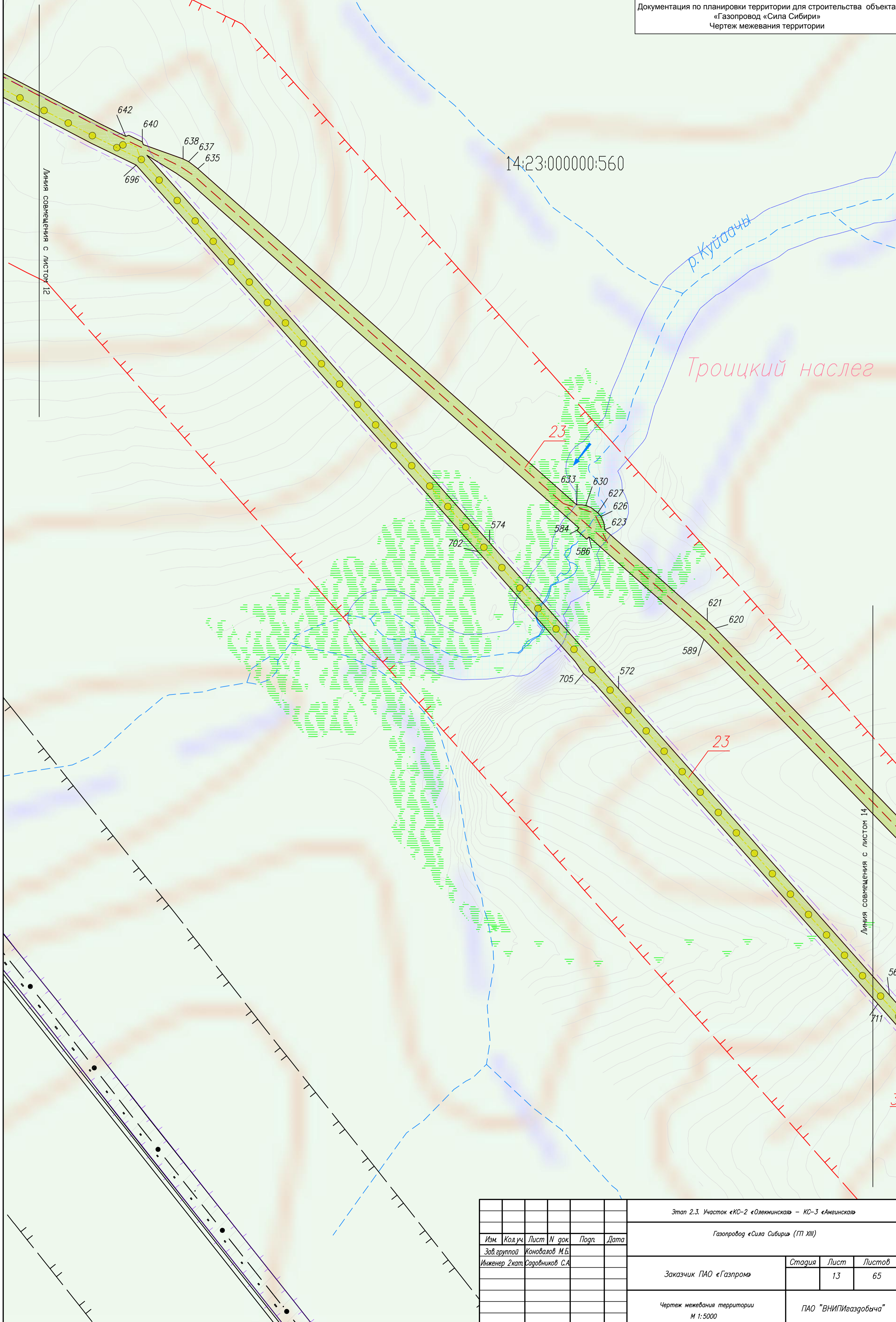
14:23:000000:560

23

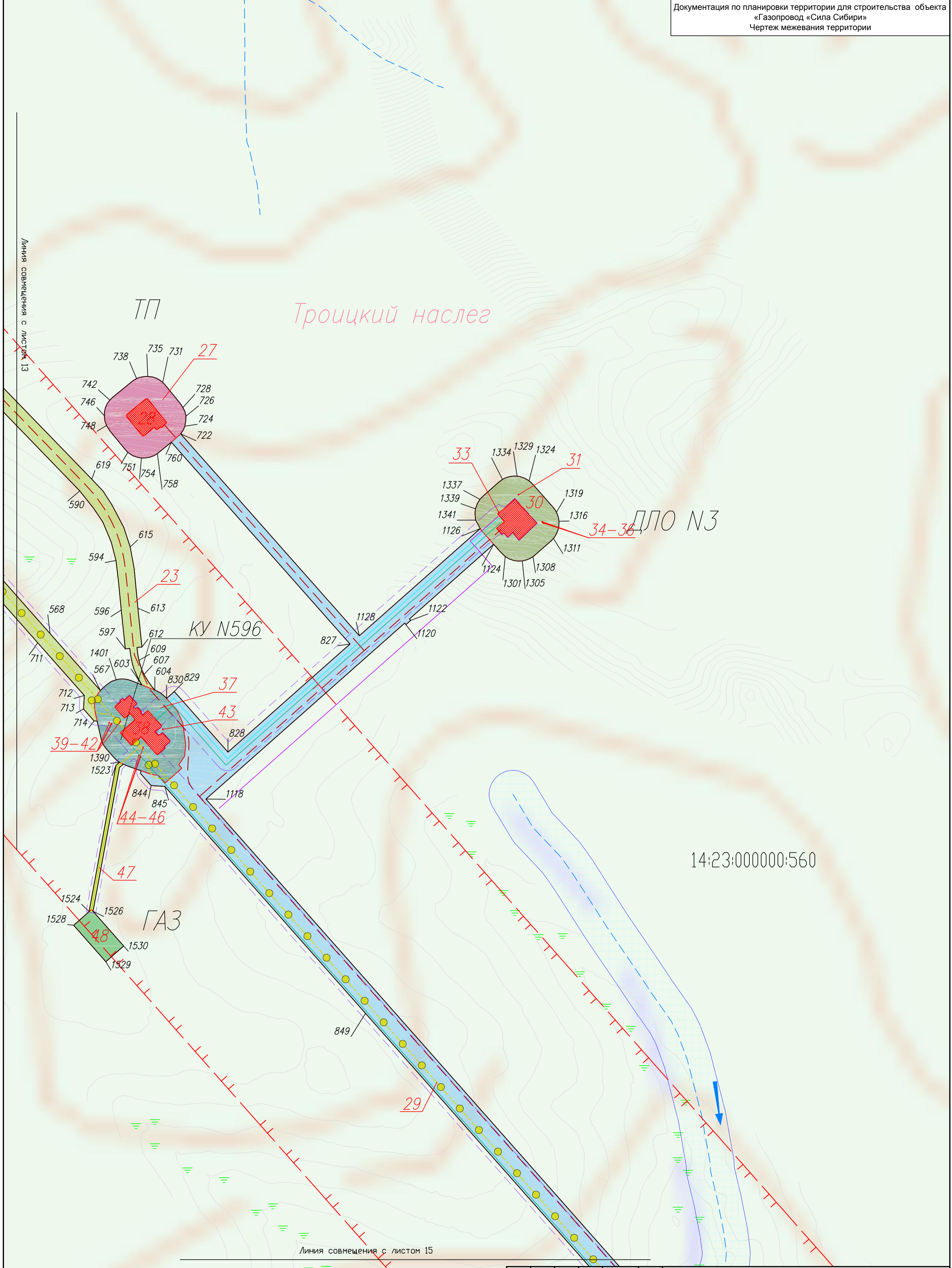
Линия совмещения с листом 13

Линия совмещения с листом 11

Этап 2.3. Участок «КС-2 «Олекминская» – КС-3 «Амгинская»					
Газопровод «Сила Сибири» (ГП XIII)					
Изм.	Код.уч.	Лист	№ док.	Подп.	Дата
	Зав. группой	Конюхов	М.Б.		
	Инженер 2 кат.	Садовников	С.А.		
Заказчик ПАО «Газпром»				Стадия	Лист
					65
Чертеж межевания территории М 1:5000				ПАО «ВНИПИгаздобыча»	



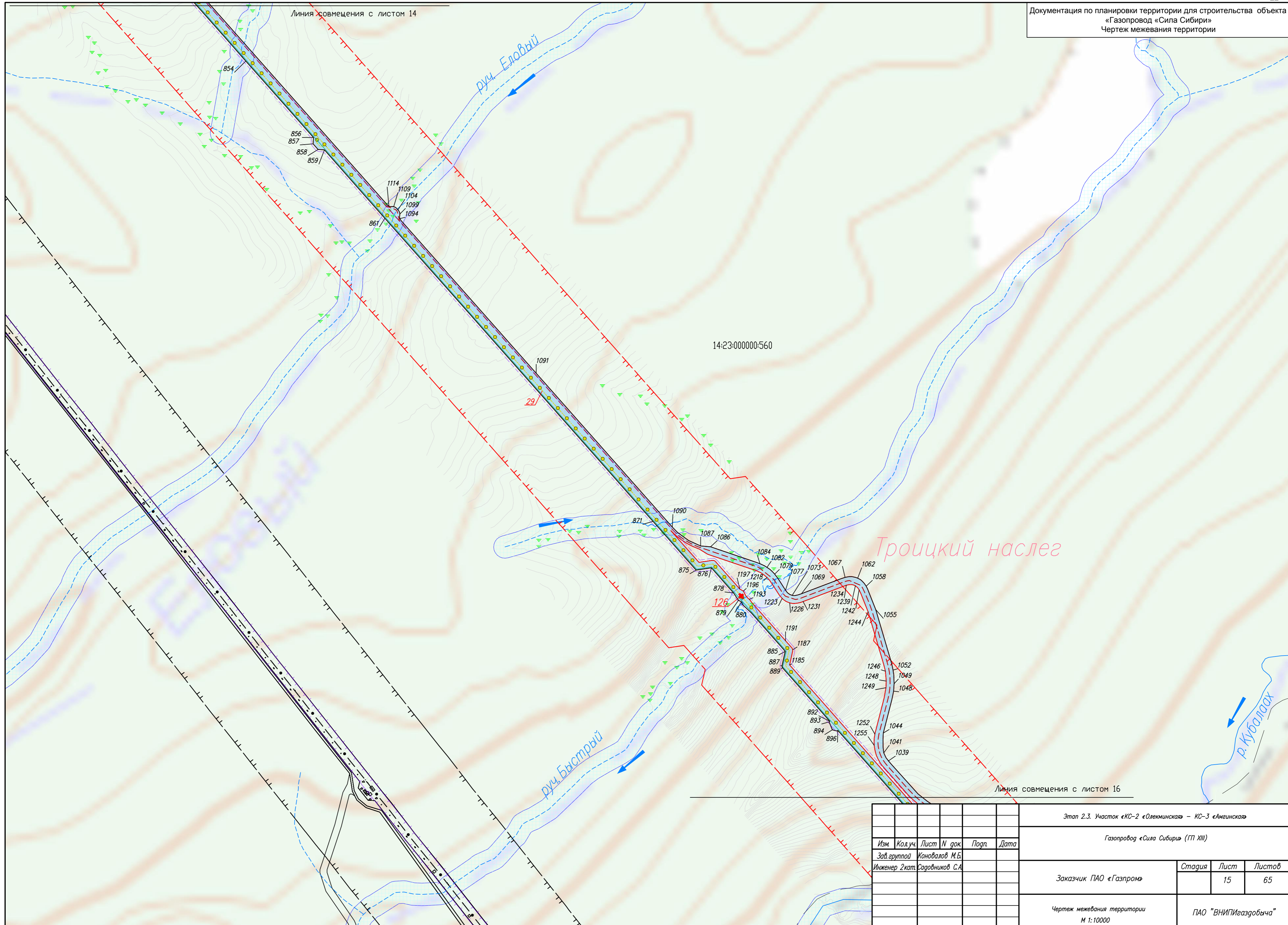
Этап 2.3. Участок «КС-2 «Олекминская» – КС-3 «Амгинская»					
Газопровод «Сила Сибири» (ГП XIII)					
Изм.	Код.уч.	Лист	№ док.	Подп.	Дата
	Зав. группой	Коновалов М.Б.			
	Инженер 2 кат.	Садовников С.А.			
Заказчик ПАО «Газпром»				Стадия	Лист
					65
Чертеж межевания территории М 1:5000				ПАО «ВНИПИгаздобыча»	



14:23:000000:560

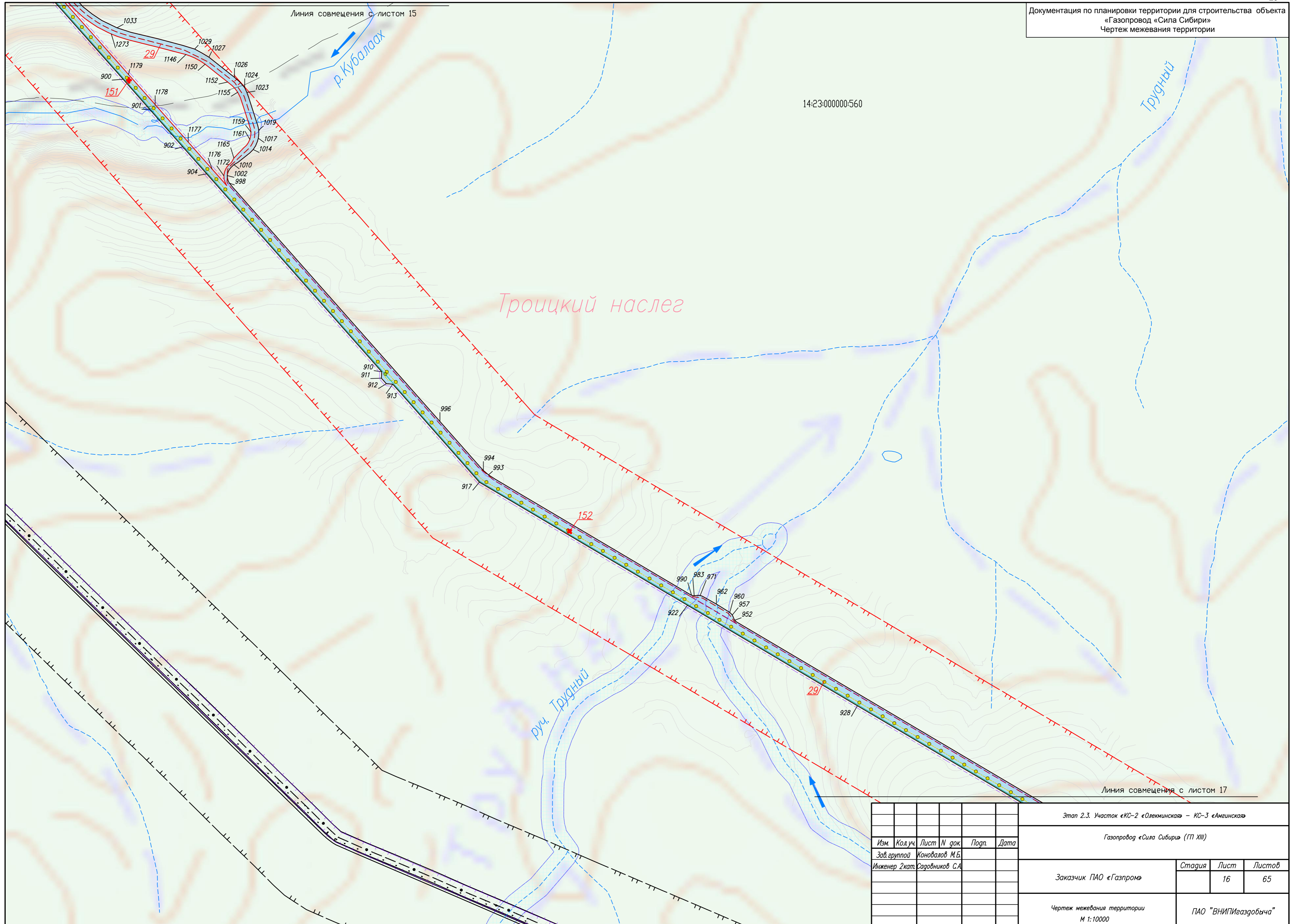
						Этап 2.3. Участок «КС-2 «Олекминская» – КС-3 «Амгинская»			
						Газопровод «Сила Сибири» (ТТ XIII)			
Изм.	Код.уч.	Лист	№ док.	Подп.	Дата				
	Зав. группой	Коновалов М.Б.							
	Инженер 2 кат.	Саводников С.А.							
						Заказчик	Стация	Лист	Листов
						ПАО «Газпром»		14	65
						Чертеж межевания территории М 1:5000			
						ПАО «ВНИПИгаздобыча»			

Линия совмещения с листом 14



Линия совмещения с листом 16

Этап 2.3. Участок «КС-2 «Олекминская» – КС-3 «Амгинская»					
Газопровод «Сила Сибири» (ГП XIII)					
Изм.	Код.уч.	Лист	N док.	Подп.	Дата
Зав. группой		Коновалов М.Б.			
Инженер 2кат.		Садовников С.А.			
Заказчик ПАО «Газпром»				Стадия	Лист
					65
Чертеж межевания территории М 1:10000				ПАО «ВНИПИгаздобыча»	



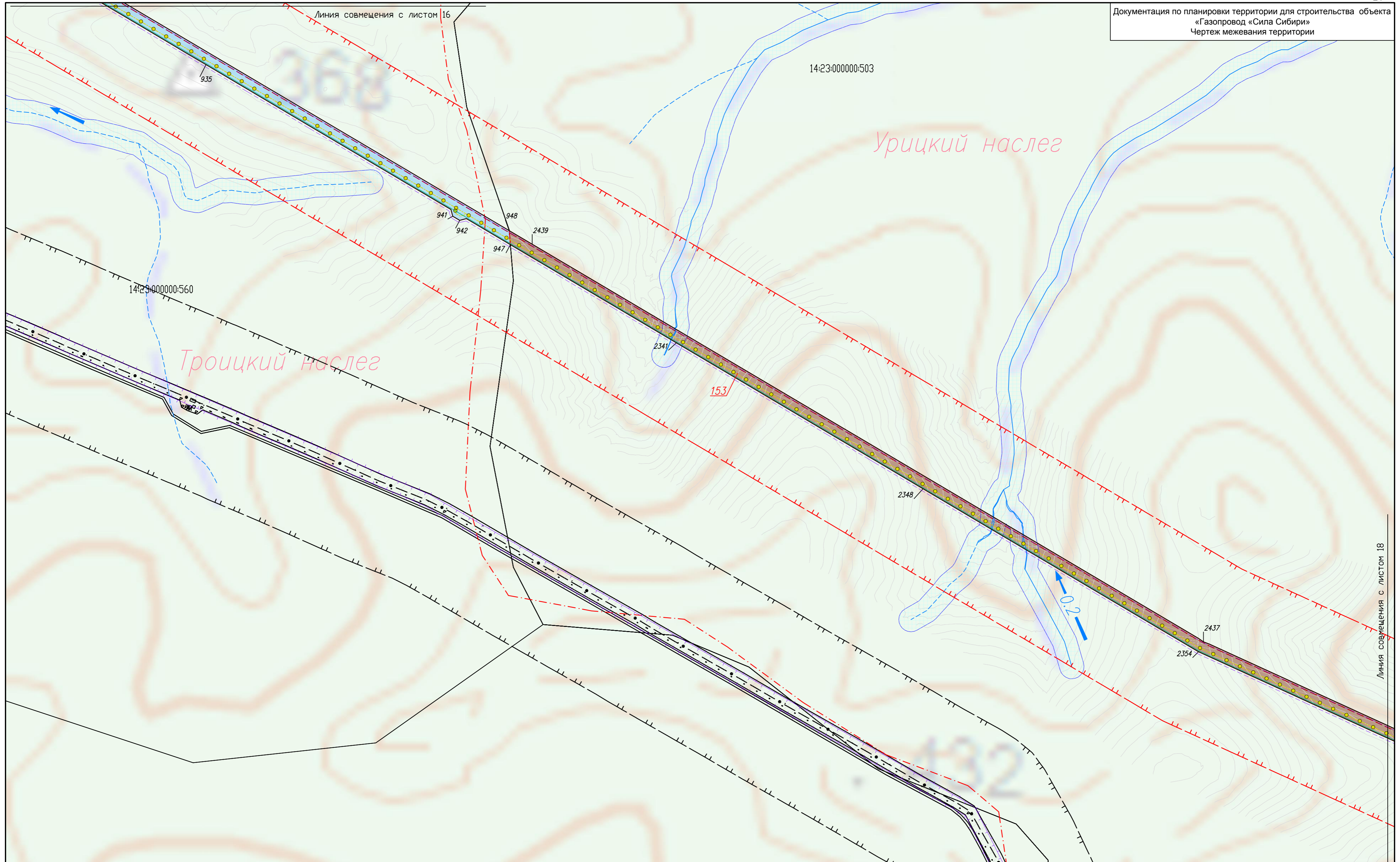
14:23:000000:560

Троицкий наслег

Линия совмещения с листом 17

Этап 2.3. Участок «КС-2 «Олекминская» – КС-3 «Амгинская»					
Газопровод «Сила Сибири» (ГП XIII)					
Изм.	Код.уч.	Лист	N док.	Подп.	Дата
	Зав. группой	Коновалов М.Б.			
	Инженер 2 кат.	Садовников С.А.			
Заказчик ПАО «Газпром»				Стадия	Лист
					65
Чертеж межевания территории М 1:10000				ПАО «ВНИПИгаздобыча»	





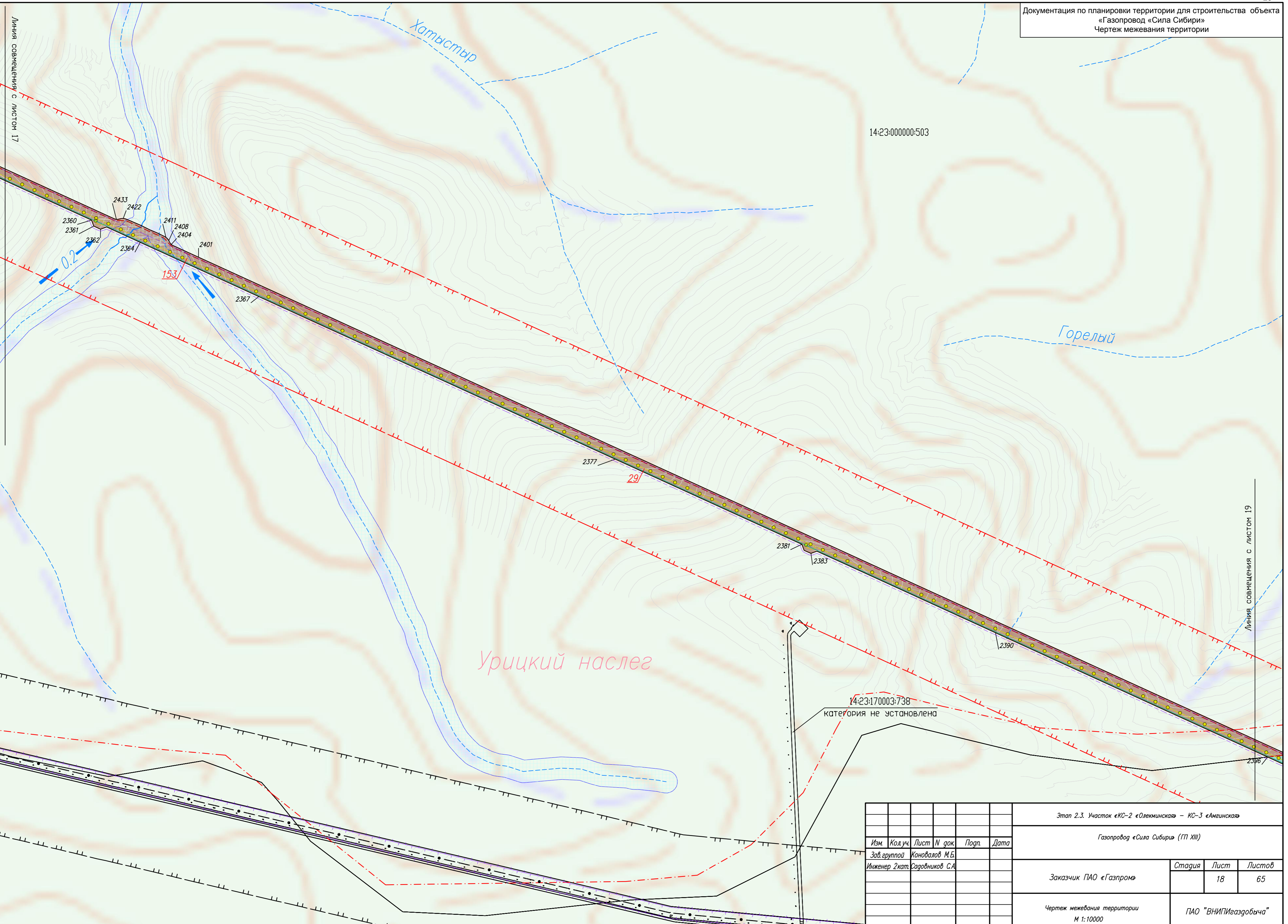
Троицкий наслег

Урицкий наслег

Линия совмещения с листом 16

Линия совмещения с листом 18

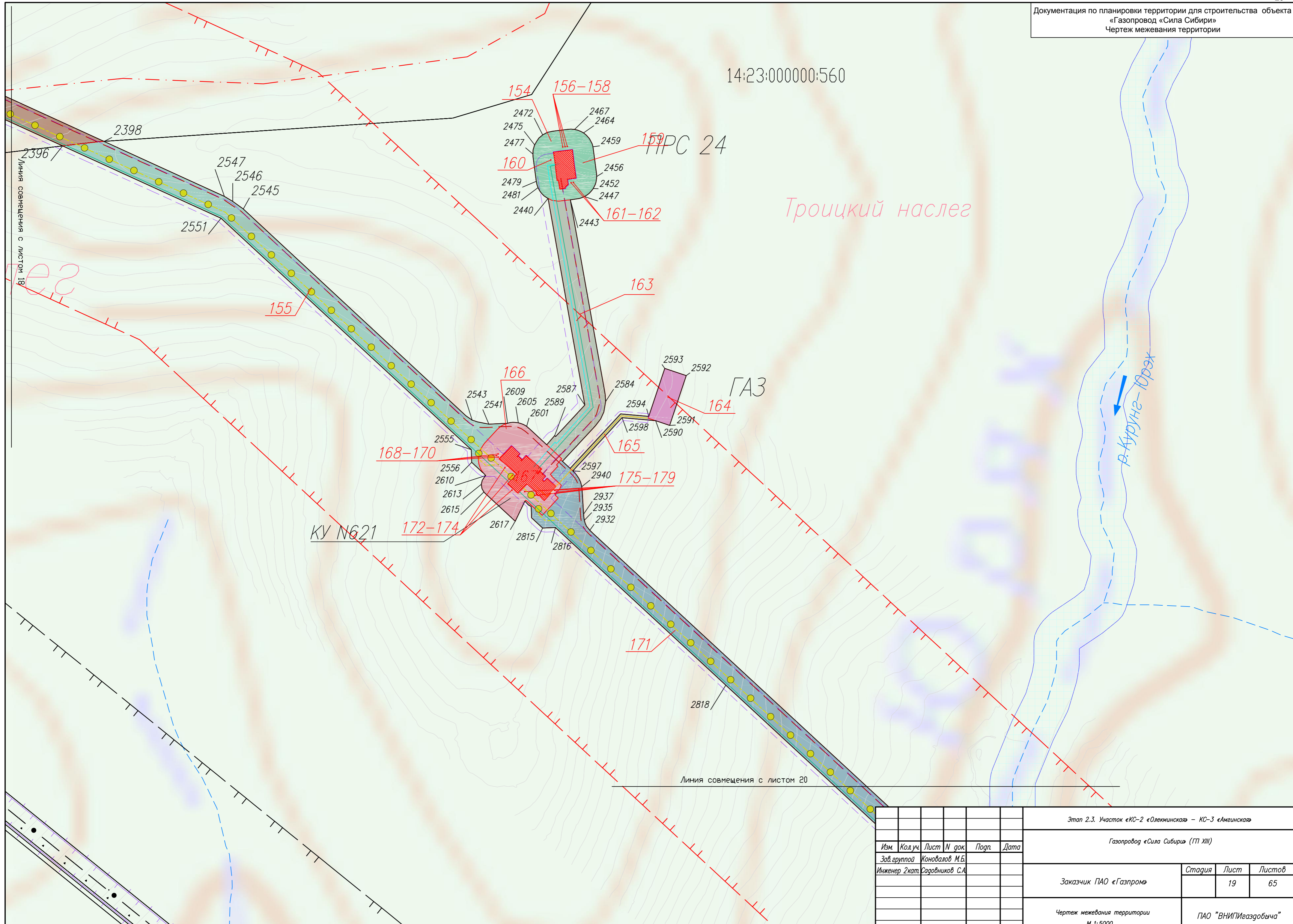
Этап 2.3. Участок «КС-2 «Олекминская» – КС-3 «Амгинская»					
Газопровод «Сила Сибири» (ГП XIII)					
Изм.	Код.уч.	Лист	N док.	Подп.	Дата
Зав. группой		Коновалов М.Б.			
Инженер 2 кат.		Садовников С.А.			
Заказчик ПАО «Газпром»				Стадия	Лист
					65
Чертеж межевания территории М 1:10000				ПАО «ВНИПИгаздобыча»	



Изм.	Код.уч.	Лист	№ док.	Подп.	Дата
Зав. группой Коновалов М.Б.					
Инженер 2кат. Садовников С.А.					

Этап 2.3. Участок «КС-2 «Олекминская» – КС-3 «Амгинская»			
Газопровод «Сила Сибири» (ГП XIII)			
Заказчик ПАО «Газпром»	Стадия	Лист	Листов
		18	65
Чертеж межевания территории М 1:10000		ПАО "ВНИПИгаздобыча"	

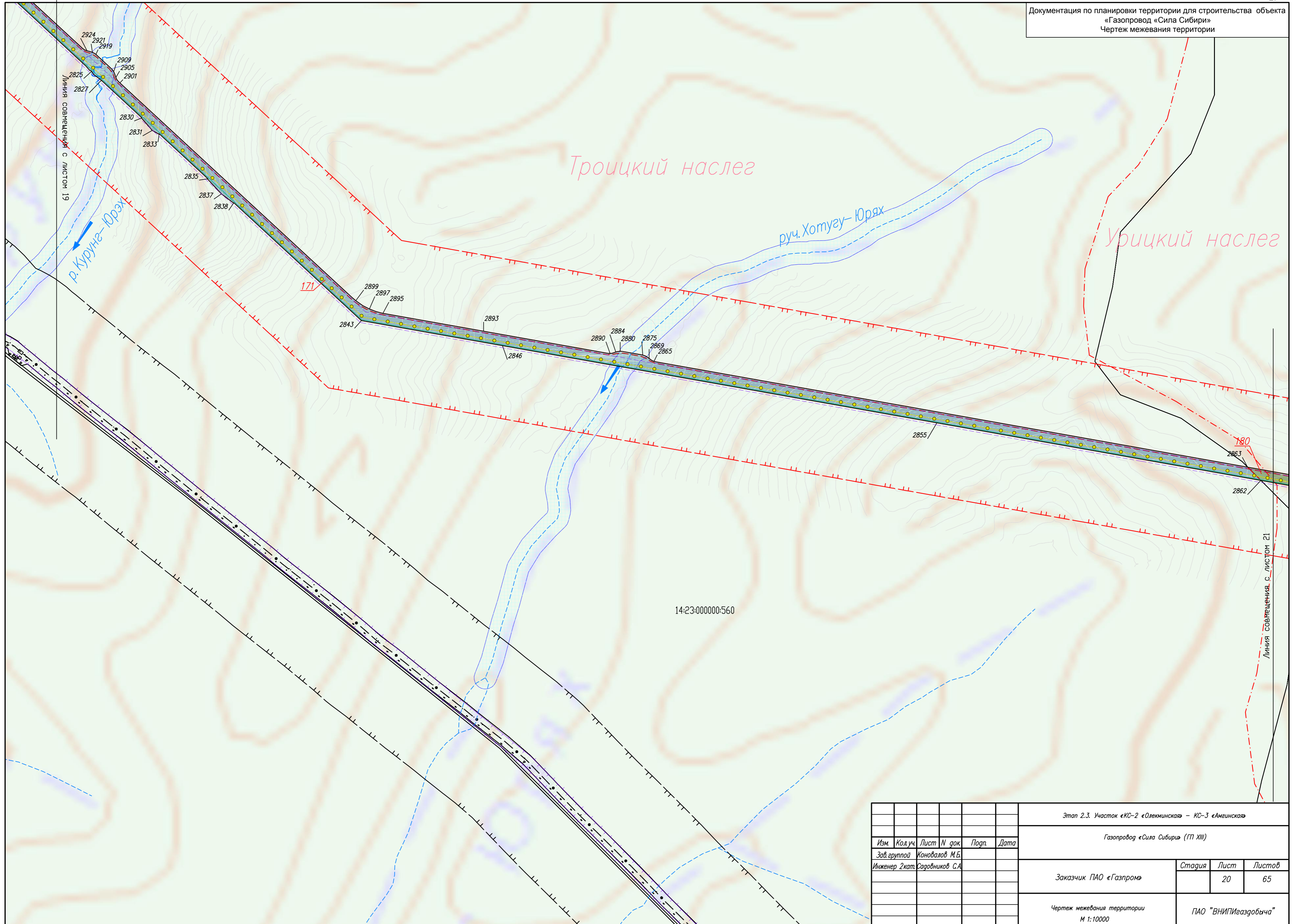
14:23:000000:560



Линия совмещения с листом 18

Линия совмещения с листом 20

Этап 2.3. Участок «КС-2 «Олекминская» – КС-3 «Амгинская»					
Газопровод «Сила Сибири» (ГП XIII)					
Изм.	Код.уч.	Лист	N док.	Подп.	Дата
Заказчик ПАО «Газпром»				Стадия	Лист
					65
Чертеж межевания территории М 1:5000				ПАО «ВНИПИгазобьича»	



Троицкий наслег

Юрицкий наслег

руч. Хотуугу-Юрях

р. Куруне-Юрях

Линия совмещения с листом 19

Линия совмещения с листом 21

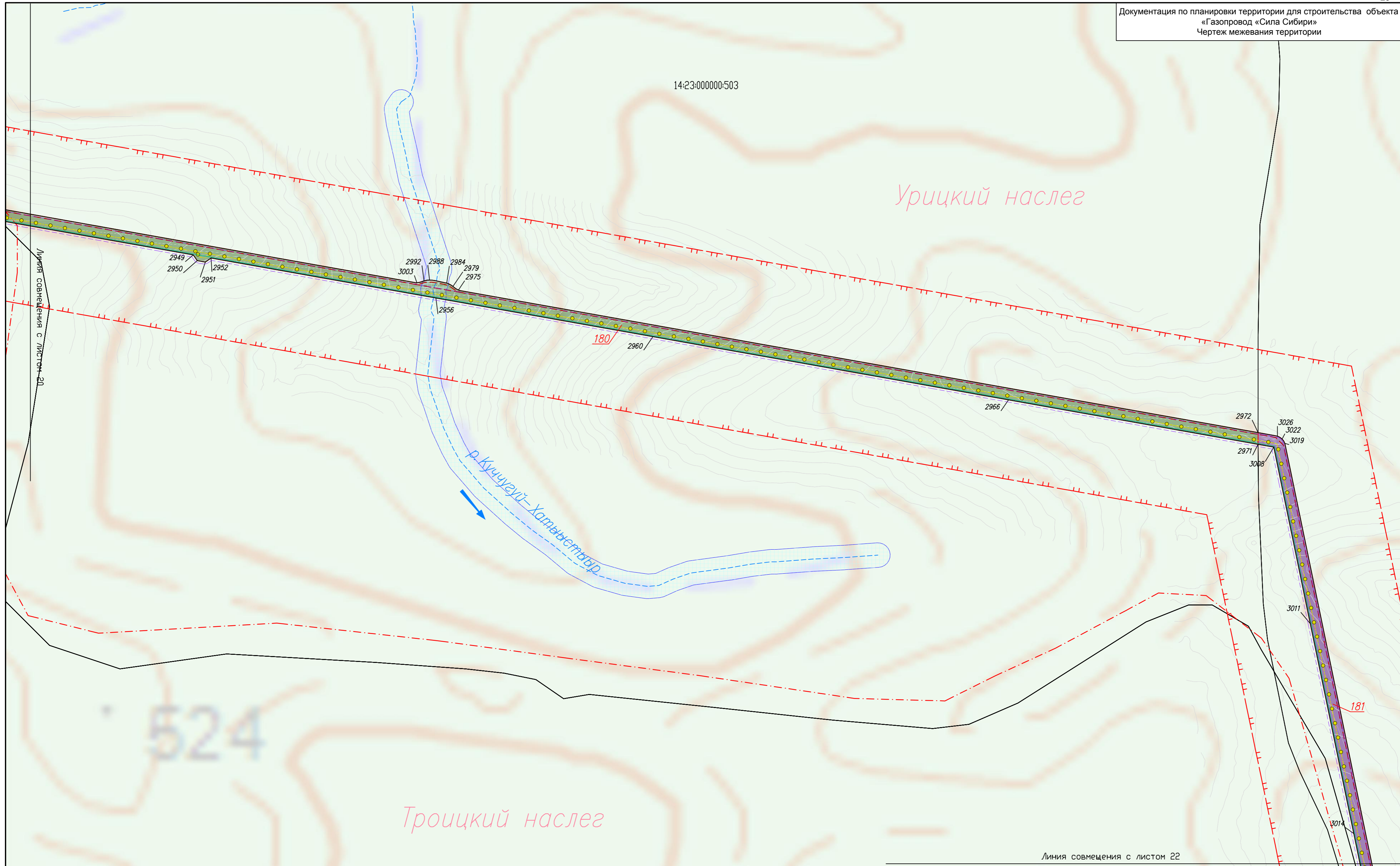
14:23:000000:560

						Этап 2.3. Участок «КС-2 «Олекминская» – КС-3 «Амгинская»			
						Газопровод «Сила Сибири» (ГП XIII)			
Изм.	Код.уч.	Лист	N док.	Подп.	Дата				
	Зав. группой	Коновалов М.Б.							
	Инженер 2 кат.	Садовников С.А.							
						Заказчик	Стадия	Лист	Листов
						ПАО «Газпром»		20	65
						Чертеж межевания территории		ПАО «ВНИПИгаздобыча»	
						М 1:10000			

14:23:000000:503

Урицкий наслег

Троицкий наслег



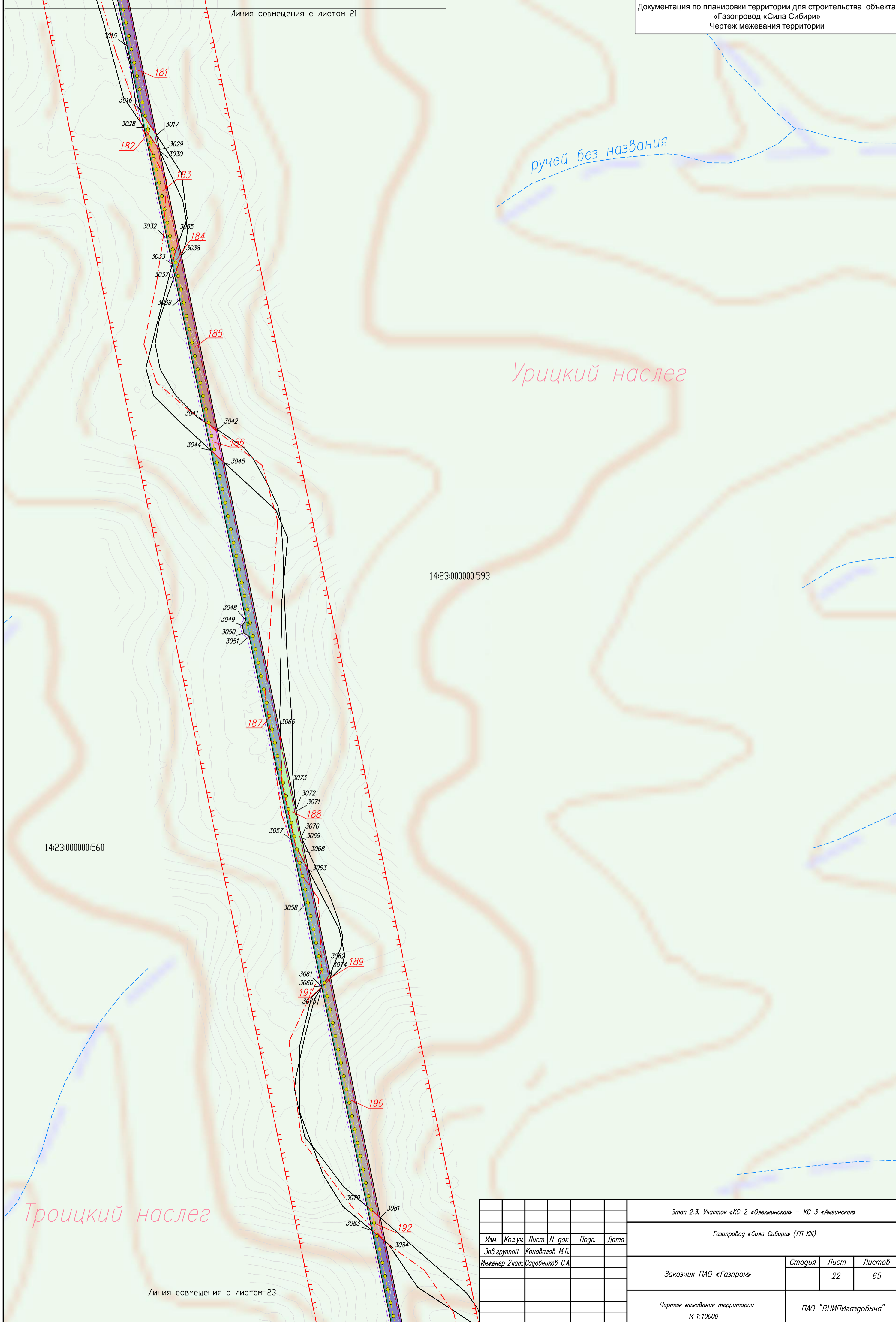
Линия совмещения с листом 21

Линия совмещения с листом 22

524

						Этап 2.3. Участок «КС-2 «Олекминская» – КС-3 «Амгинская»				
						Газопровод «Сила Сибири» (ГП XIII)				
Изм.	Код.уч.	Лист	N док.	Подп.	Дата					
	Зав. группой	Коновалов М.Б.								
	Инженер 2кат.	Садовников С.А.								
						Заказчик	ПАО «Газпром»	Стадия	Лист	Листов
									21	65
						Чертеж межевания территории	ПАО «ВНИПИгаздобыча»			
						М 1:10000				

Линия совмещения с листом 21



14:23:000000:560

14:23:000000:593

Троицкий наслег

Урицкий наслег

ручей без названия

Линия совмещения с листом 23

						Этап 2.3. Участок «КС-2 «Олекминская» – КС-3 «Амгинская»				
						Газопровод «Сила Сибири» (ГП XIII)				
Изм.	Код.уч.	Лист	№ док.	Подп.	Дата			Стадия	Лист	Листов
									22	65
						Заказчик ПАО «Газпром»				
						Чертеж межевания территории М 1:10000		ПАО «ВНИПИгаздобыча»		

Линия совмещения с листом 22

14:23:000000:593

Урицкий наслег

ручей без названия

14:23:000000:560

Троицкий наслег

Линия совмещения с листом 24

ручей без названия

Этап 2.3. Участок «КС-2 «Олекминская» – КС-3 «Амгинская»

Газопровод «Сила Сибири» (ГП XIII)

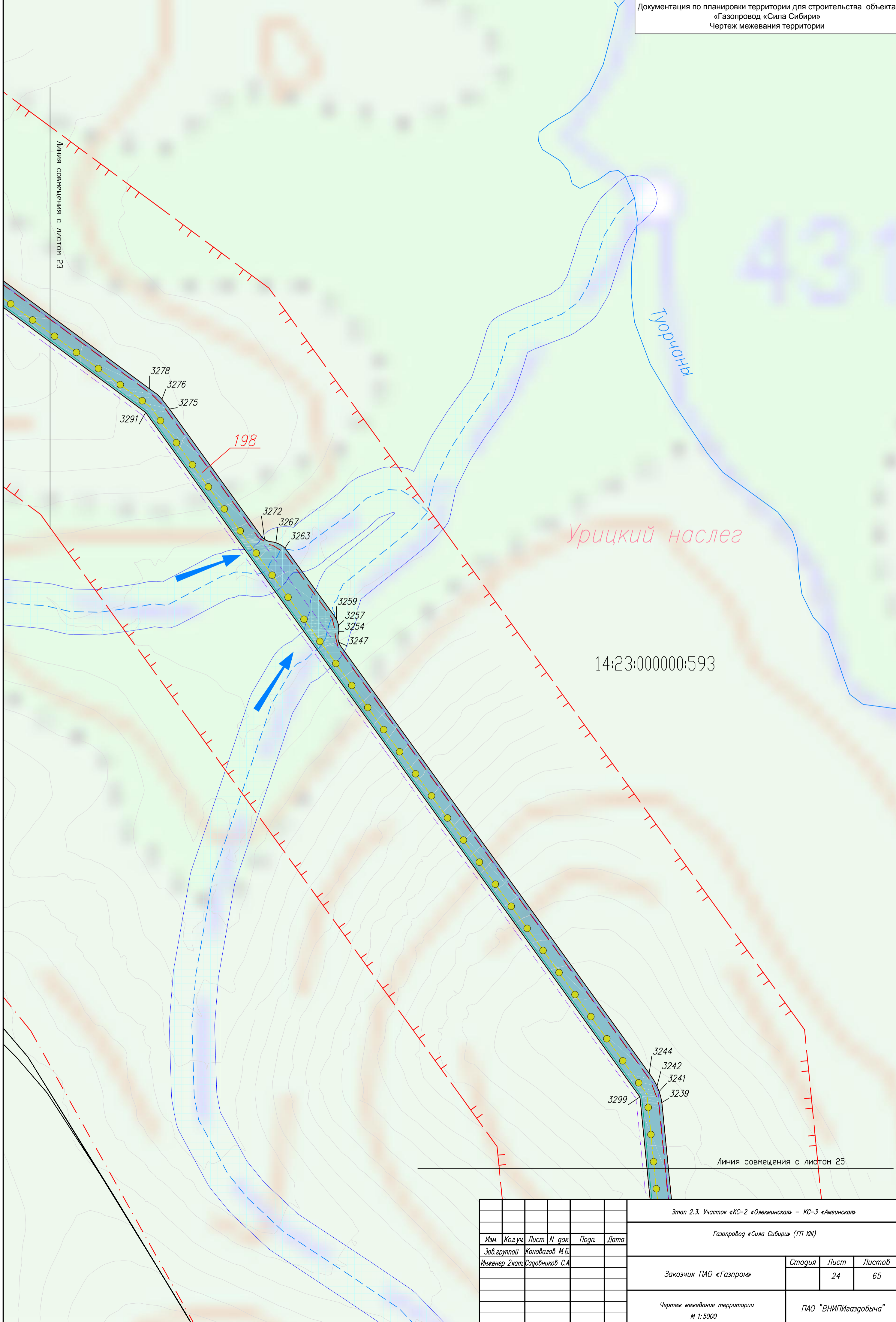
Изм.	Код.уч.	Лист	№ док.	Подп.	Дата
Зав. группой		Конодалов	М.Б.		
Инженер 2 кат.		Садовников	С.А.		

Заказчик ПАО «Газпром»

Стадия	Лист	Листов
	23	65

Чертеж межевания территории  
М 1:10000

ПАО «ВНИПИгаздобыча»



Линия совмещения с листом 23

Линия совмещения с листом 25

Урицкий наслег

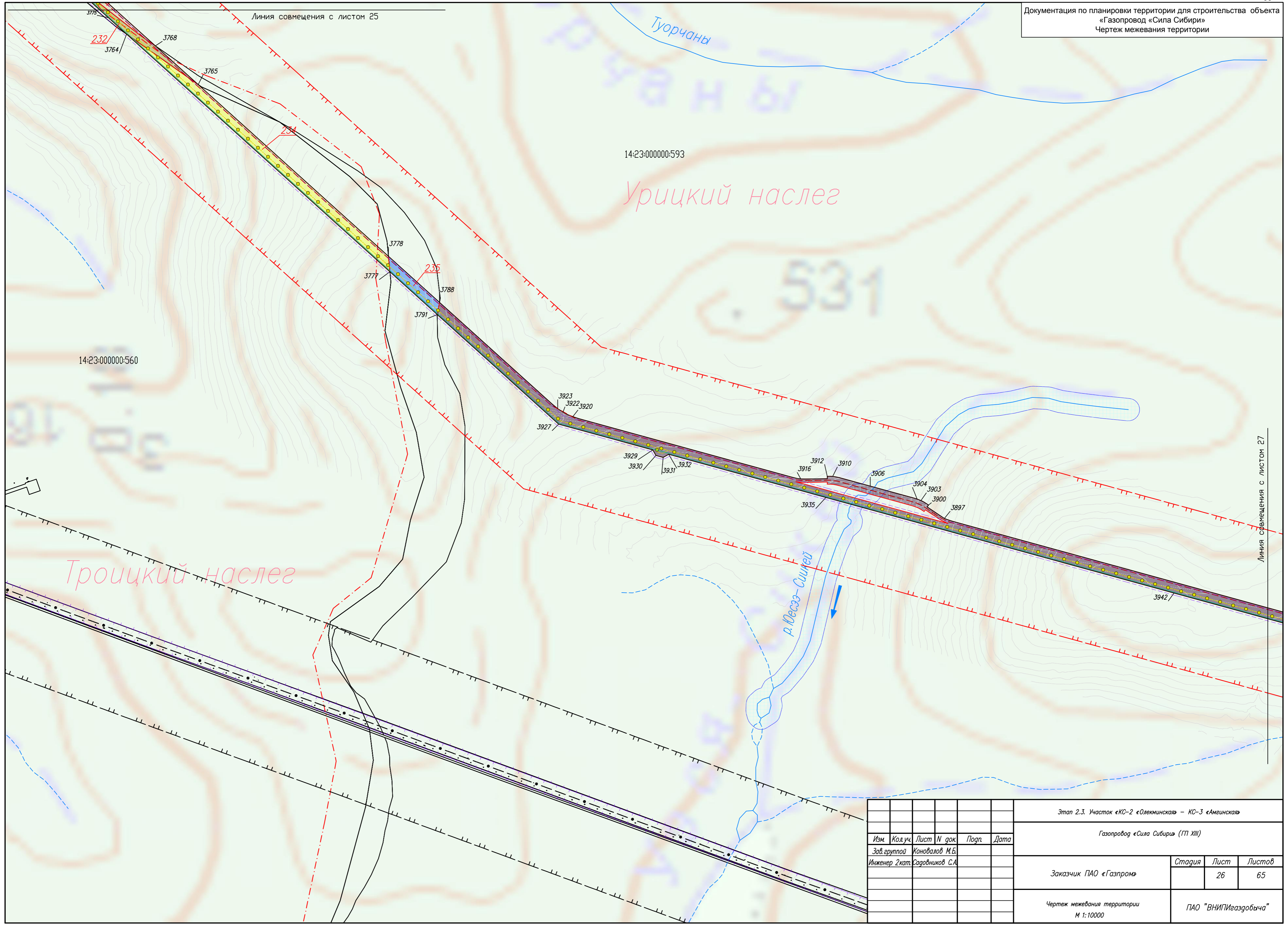
14:23:000000:593

198

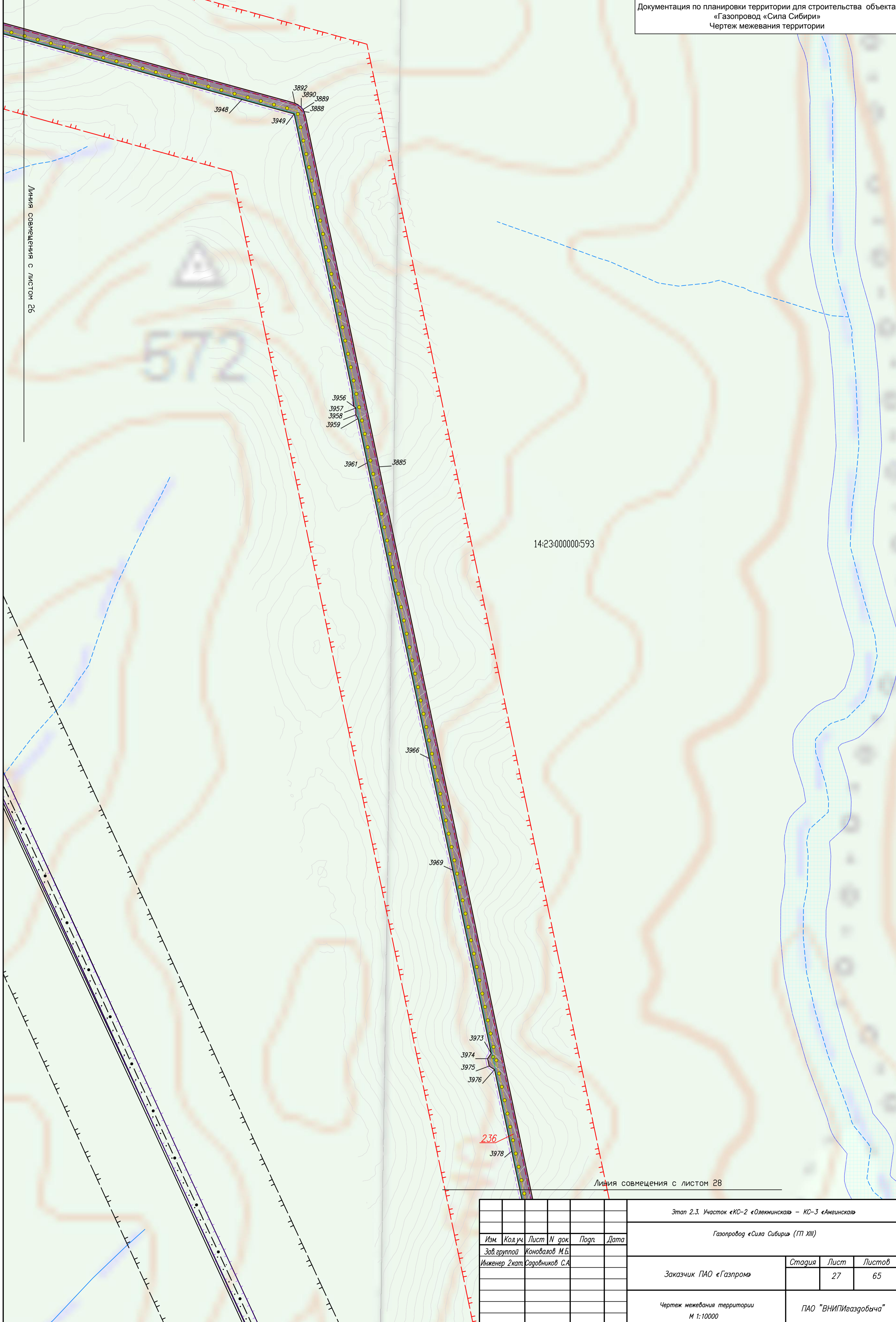
Этап 2.3. Участок «КС-2 «Олекминская» – КС-3 «Амгинская»					
Газопровод «Сила Сибири» (ГП XIII)					
Изм.	Код.уч.	Лист	№ док.	Подп.	Дата
	Зав. группой	Коновалов М.Б.			
	Инженер 2 кат.	Саводников С.А.			
Заказчик ПАО «Газпром»				Стадия	Лист
					65
Чертеж межевания территории М 1:5000				ПАО «ВНИПИгаздобыча»	







						Этап 2.3. Участок «КС-2 «Олекминская» – КС-3 «Амгинская»				
						Газопровод «Сила Сибири» (ГП XIII)				
Изм.	Код.уч.	Лист	N док.	Подп.	Дата					
Зав. группой						Коновалов М.Б.				
Инженер 2 кат.						Садовников С.А.				
						Заказчик ПАО «Газпром»		Стадия	Лист	Листов
									26	65
						Чертеж межевания территории М 1:10000		ПАО "ВНИПИгаздобыча"		

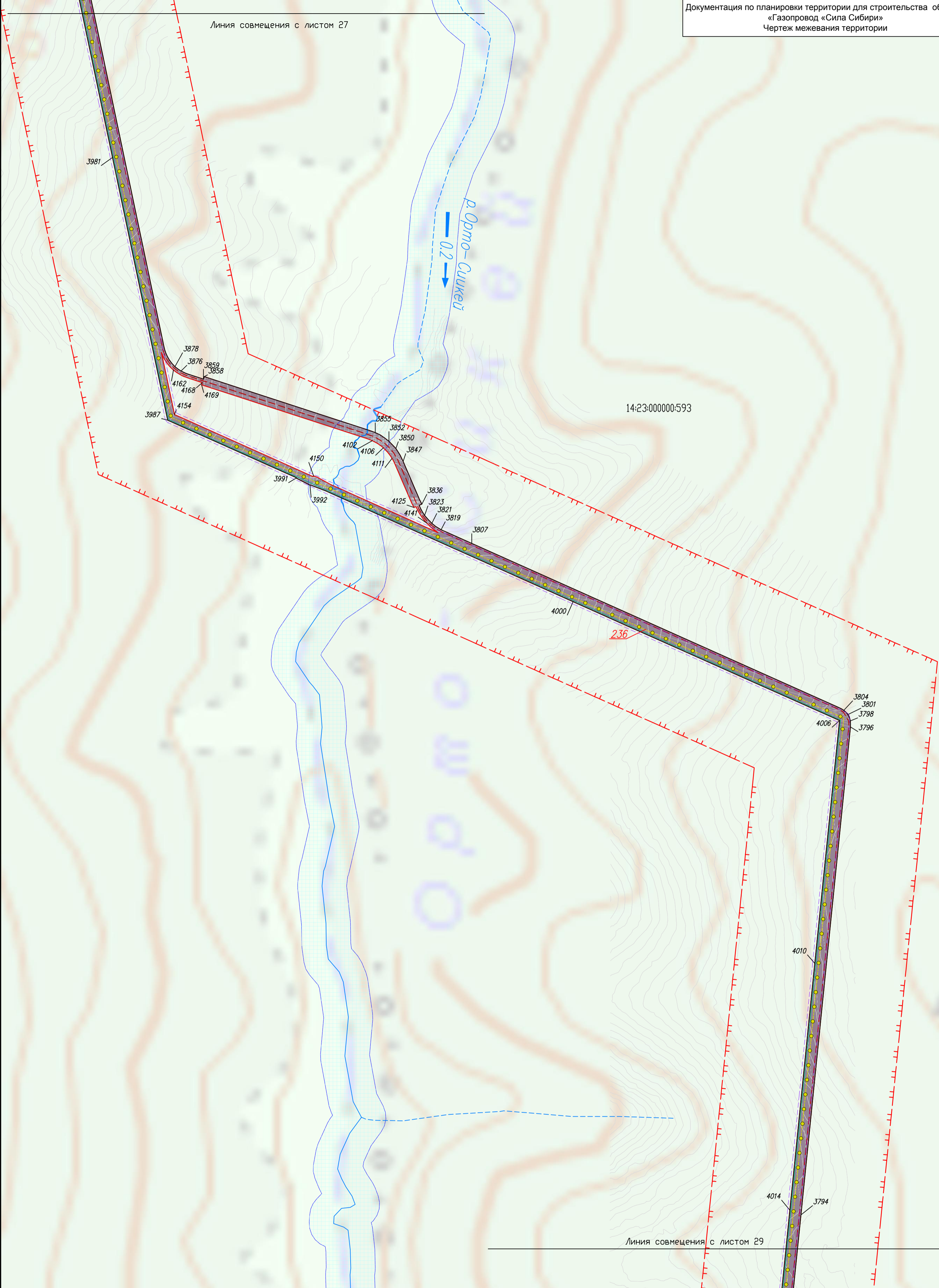


14:23:000000:593

Линия совмещения с листом 28

						Этап 2.3. Участок «КС-2 «Олекминская» – КС-3 «Амгинская»				
						Газопровод «Сила Сибири» (ГП XIII)				
Изм.	Код.уч.	Лист	№ док.	Подп.	Дата					
	Зав. группой	Конюхов М.Б.								
	Инженер 2 кат.	Садовников С.А.				Заказчик	ПАО «Газпром»	Стадия	Лист	Листов
									27	65
						Чертеж межевания территории М 1:10000		ПАО «ВНИПИгаздобыча»		

Линия совмещения с листом 27



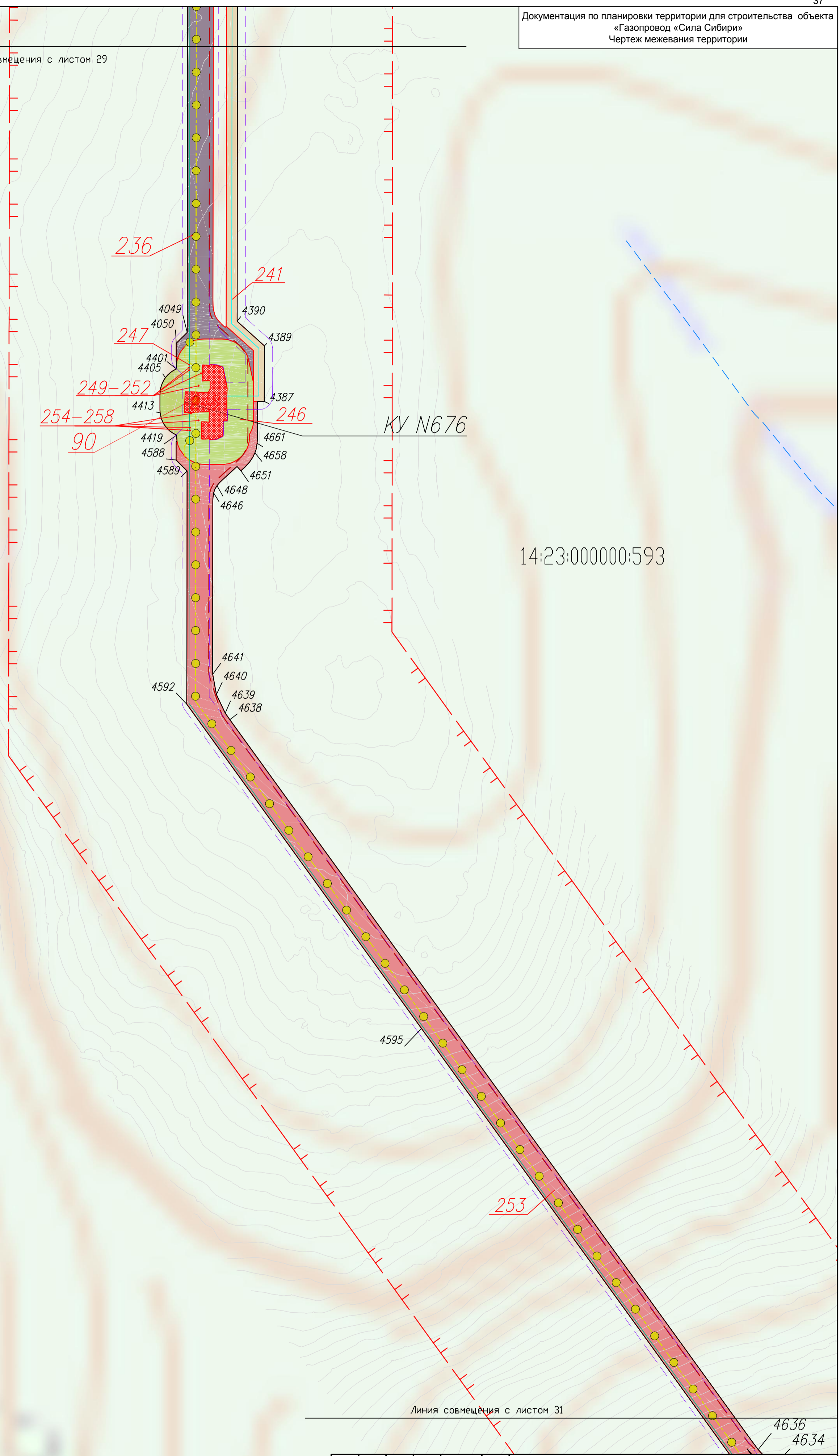
14:23:000000:593

Линия совмещения с листом 29

Этап 2.3. Участок «КС-2 «Олекминская» – КС-3 «Амгинская»					
Газопровод «Сила Сибири» (ГП XIII)					
Изм.	Код.уч.	Лист	№ док.	Подп.	Дата
	Зав. группой	Коновалов М.Б.			
	Инженер 2 кат.	Садонников С.А.			
Заказчик ПАО «Газпром»				Стадия	Лист
					28
				Листов	65
Чертеж межевания территории М 1:10000				ПАО «ВНИПИгазобьича»	



Линия совмещения с листом 29



14:23:000000:593

Линия совмещения с листом 31

						Этап 2.3. Участок «КС-2 «Олекминская» – КС-3 «Амгинская»			
						Газопровод «Сила Сибири» (ГП XIII)			
Изм.	Код.уч.	Лист	№ док.	Подп.	Дата				
	Зав. группой	Коновалов М.Б.							
	Инженер 2 кат.	Садовников С.А.							
						Заказчик	Стадия	Лист	Листов
						ПАО «Газпром»		30	65
						Чертеж межевания территории		ПАО «ВНИПИгаздобыча»	
						М 1:5000			